RIPRISTINI	OPERE COMPLEMENTARI IN PROGETTO		
DISMISSIONI	DISMISSIONE NON DISTRUTTIVA		
	RIMOZIONE INTEGRALE		🟩
	AREA DI PASSAGGIO		PN
SITUAZIONE AS-BUILT	PROGRESSIVE		
	PROFONDITA' DI INTERRAMENTO		
	PROTEZIONI MECCANICHE (CUNICOLI, GUNITE, ECC..)		
	TUBO DI PROTEZIONE E LUNGHEZZE		
	TIPO TUBAZIONE E LUNGHEZZE		
	PUNTO DI INTERCETTAZIONE DI LINEA		
	DISEGNI DI RIFERIMENTO AS-BUILT		
	CONFINI AMMINISTRATIVI		

DATI CARATTERISTICI

(Met. Minerbio-Cremona da Cascina Barbieri a PIDI16)

DATI DI COSTRUZIONE

PRESSIONE MASSIMA DI ESERCIZIO (MOP) 64 (24) bar
GRADO DI UTILIZZAZIONE DICHIARATO f - 0.30

REALIZZATO IN CONFORMITA' AL D.M.17/04/2008
CONFORMITA' AL D.M NUMERO D.M.17/04/2008
PER MODIFICHE REALIZZATE SUCCESSIVAMENTE

RIVESTIMENTO GIUNTI DI SALDATURA

FASCE TERMORESTRINGENTI

DATI GENERALI

DN 550 da prog. 0 a prog. 5790
DIAMETRO DEFINITO De 559 mm.

LUNGHEZZA TOTALE IMPIANTO 5790 m.

PLANIMETRIA 1:2000

CONFINI AMMINISTRATIVI

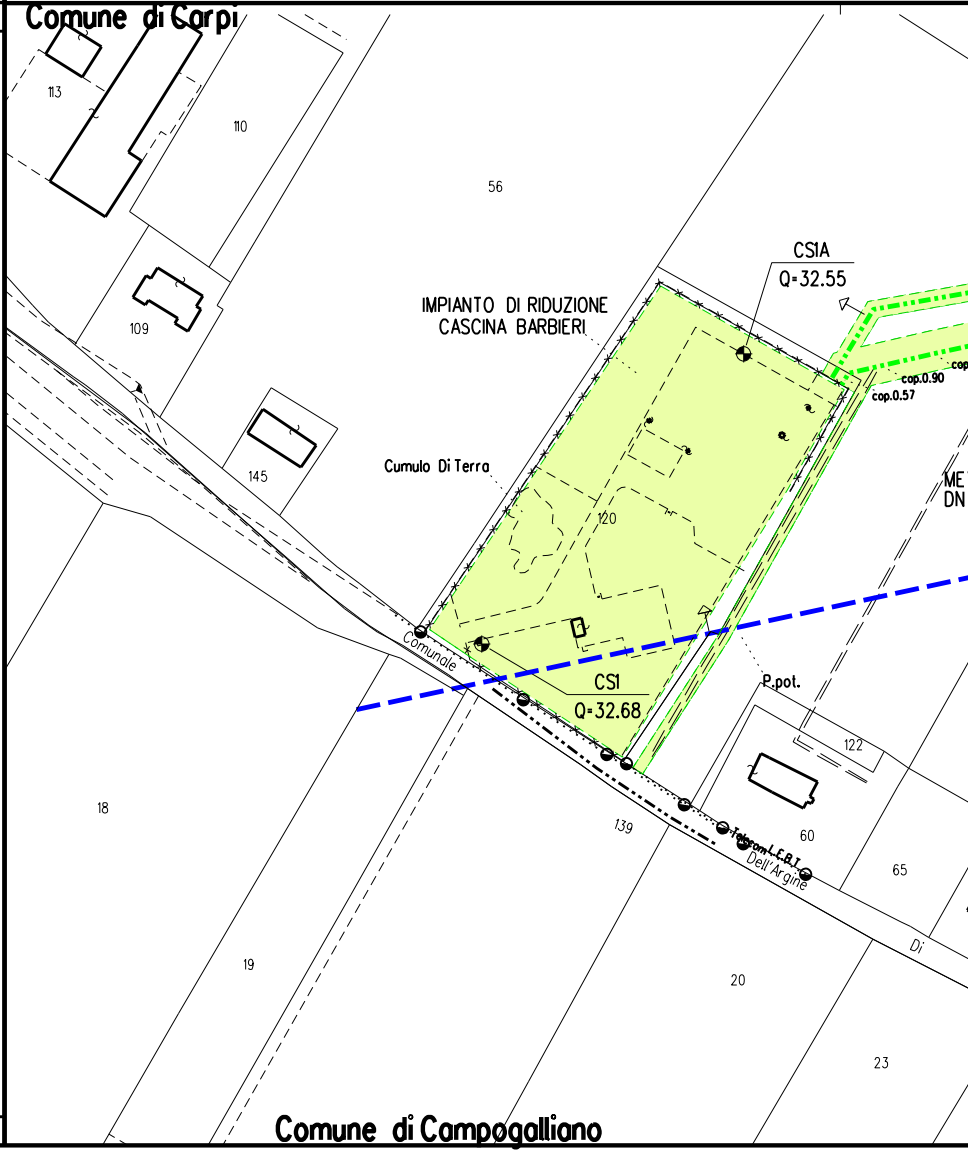
Comune di Carpi
113
110
56
109
145
IMPIANTO DI RIDUZIONE
CASCINA BARBIERI
CS1A
Q=32.55
cop.0.90
cop.0.57
cop
Cumulo Di Terra
120
ME
DN
CS1
Q=32.68
Comunale
P.pot.
122
18
139
60
65
Telecom L.E.B.T.
Dell'Argine
Di
19
20
23
Comune di Campogalliano

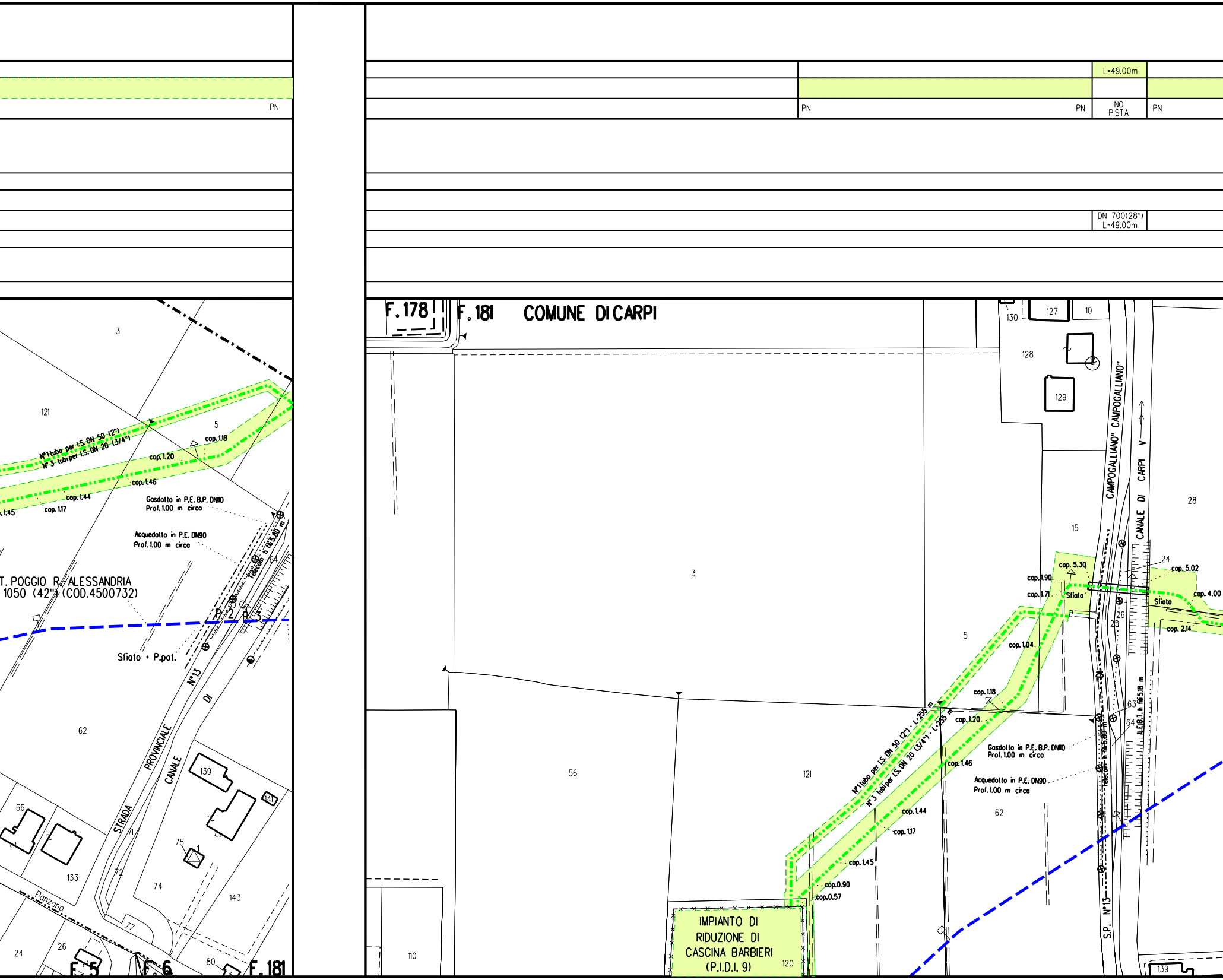

PN
L=49.00m
PN
PN
NO PISTA
PN
DN 700(28")
L=49.00m
3
121
5
N°1 tubo per I.S. DN 50 (2")
N°3 tubi per I.S. DN 20 (3/4")
cop. 1.18
cop. 1.20
cop. 1.46
cop. 1.44
cop. 1.17
.1.45
Gasdotto in P.E. B.P. DN110
Prof. 1.00 m circa
Acquedotto in P.E. DN90
Prof. 1.00 m circa
Telecom n°1 fili 3.80 m
64
T. POGGIO R.-ALESSANDRIA
1050 (42") (COD.4500732)
P.2
P.3
Sfiato + P.pot.
N°13
DI
62
STRADA PROVINCIALE
CANALE
139
141
66
133
71
72
75
74
143
77
Panzano
24
26
80
F.5
F.6
F.181
F.178
F.181
COMUNE DI CARPI
130
127
10
128
129
CAMPOGALLIANO" CAMPOGALLIANO"
CANALE DI CARPI
28
15
3
24
cop. 5.30
cop. 5.02
cop. 1.90
cop. 1.71
Sfiato
Sfiato
cop. 4.00
26
25
cop. 2.14
5
cop. 1.04
cop. 1.18
cop. 1.20
N°1 tubo per I.S. DN 50 (2") - L=255 m
N°3 tubi per I.S. DN 20 (3/4") - L=255 m
Gasdotto in P.E. B.P. DN110
Prof. 1.00 m circa
Acquedotto in P.E. DN90
Prof. 1.00 m circa
63
64
Telecom n°1 fili 3.80 m
ENEL B.T. n°1 fili 5.18 m
56
121
62
cop. 1.46
cop. 1.44
cop. 1.17
cop. 1.45
cop. 0.90
cop. 0.57
IMPIANTO DI RIDUZIONE DI CASCINA BARBIERI (P.I.D.I. 9)
120
110
S.P. N°13
139

PN PN-PI

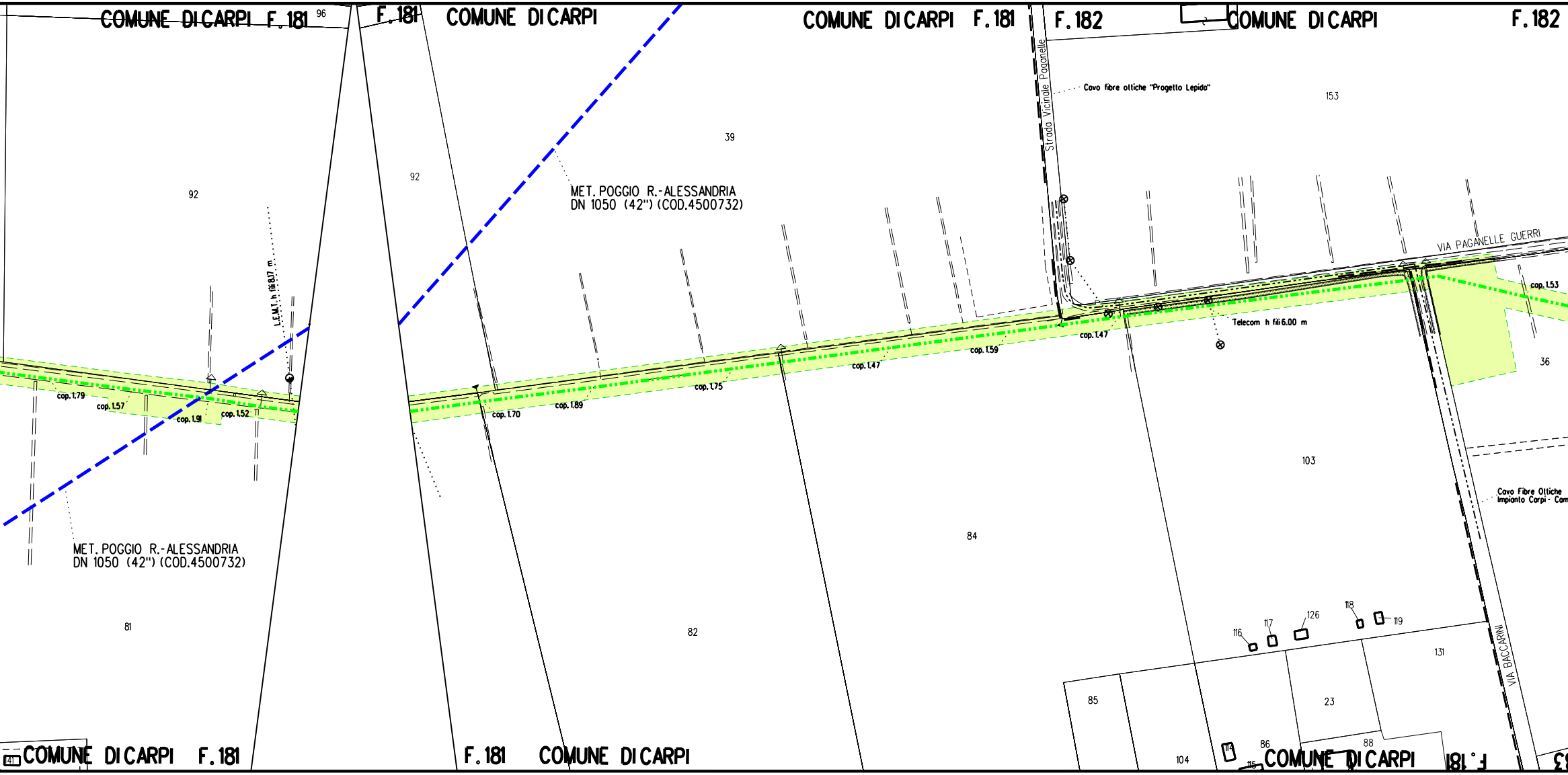
COMUNE DI CARPI F. 181
96
F. 181
COMUNE DI CARPI
COMUNE DI CARPI F. 181
F. 182
COMUNE DI CARPI
F. 182
Strada Vicinale Paganelle
Cavo fibre ottiche "Progetto Lepido"
153
39
92
92
MET. POGGIO R.-ALESSANDRIA
DN 1050 (42") (COD.4500732)
L.E.M.T. h fili 8.17 m
VIA PAGANELLE GUERRI
cop. 1.53
Telecom h fili 6.00 m
cop. 1.47
cop. 1.59
cop. 1.47
cop. 1.75
cop. 1.89
cop. 1.70
cop. 1.79
cop. 1.57
cop. 1.91
cop. 1.52
36
103
Cavo Fibre Ottiche
Impianto Carpi - Cam
MET. POGGIO R.-ALESSANDRIA
DN 1050 (42") (COD.4500732)
84
81
82
116
117
126
118
119
131
VIA BACCARINI
85
23
86
88
104
114
115
COMUNE DI CARPI F. 181
F. 181 COMUNE DI CARPI
COMUNE DI CARPI
F. 181

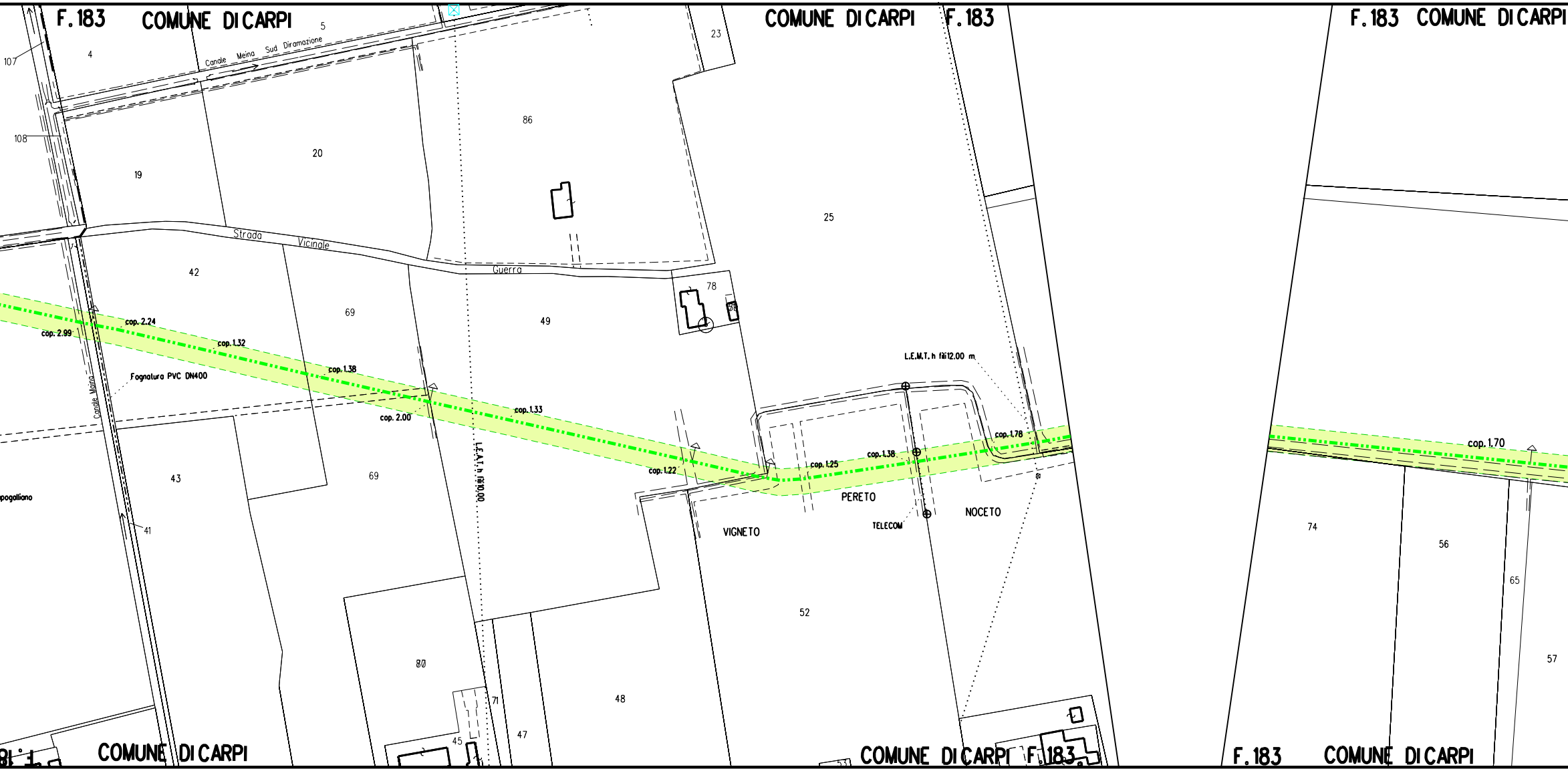
F.183
COMUNE DI CARPI
107
108
4
5
Canale Meina Sud Diramazione
23
86
20
19
COMUNE DI CARPI
F.183
F.183 COMUNE DI CARPI
25
Strada Vicinale Guerra
42
69
49
78
cop. 2.24
cop. 2.99
cop. 1.32
cop. 1.38
Fognatura PVC DN400
Canale Meina
cop. 2.00
cop. 1.33
L.E.A.T. h fili10.00
cop. 1.22
cop. 1.25
cop. 1.38
cop. 1.78
L.E.M.T. h fili12.00 m
cop. 1.70
43
69
pogalliano
41
PERETO
TELECOM
NOCETO
VIGNETO
74
56
65
52
57
80
71
48
47
45
COMUNE DI CARPI
COMUNE DI CARPI F.183
F.183 COMUNE DI CARPI

(COD.9105090) - RIMOZ. MET. MINERBIO-CREMONA DA CASCINA BARBIERIA PIDI16 DN 550 (22") - L=5790 m

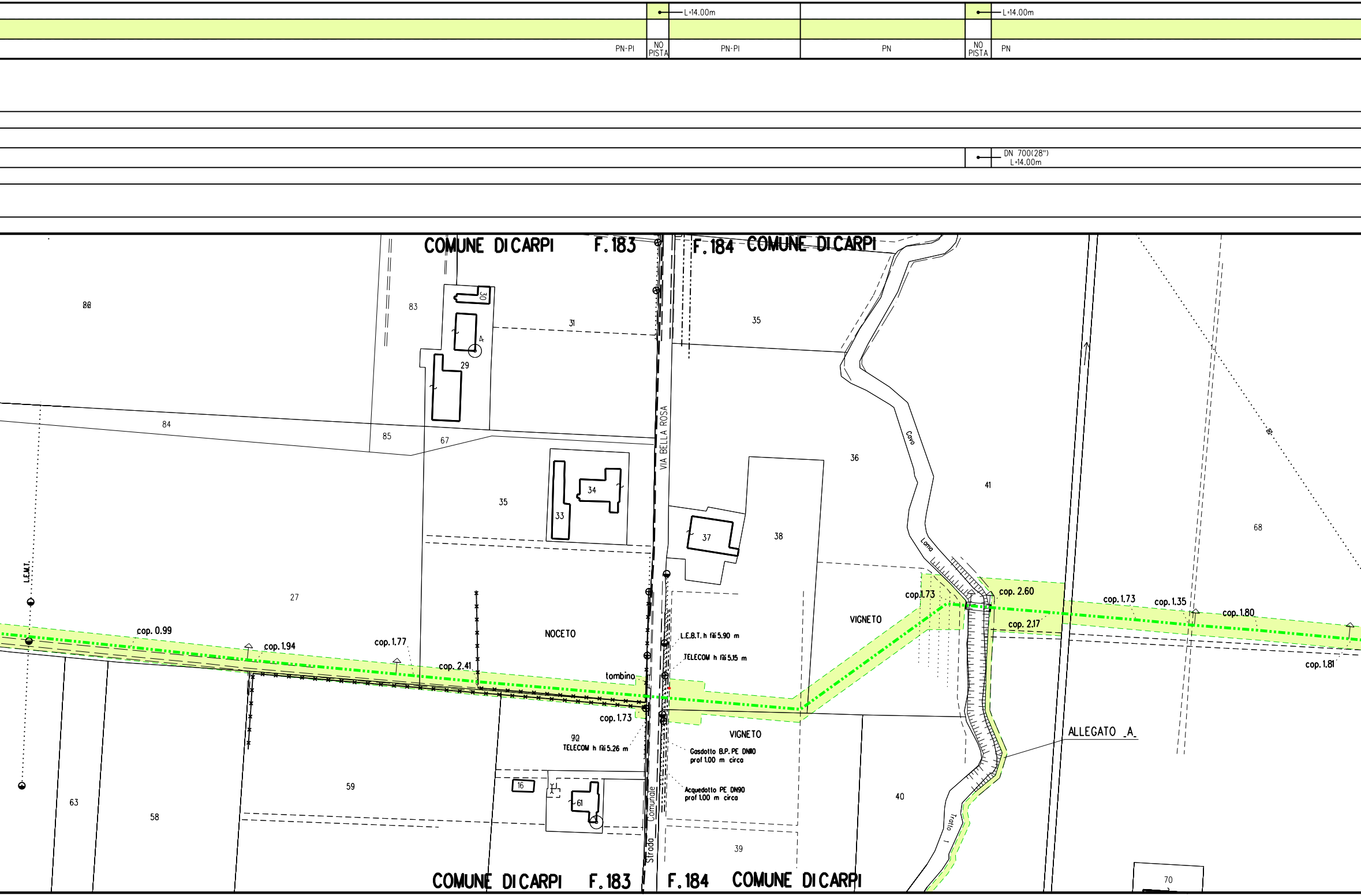
L=14.00m
L=14.00m
PN-PI
NO PISTA
PN-PI
PN
NO PISTA
PN
DN 700(28")
L=14.00m
COMUNE DI CARPI
F.183
F.184
COMUNE DI CARPI
86
83
30
31
35
4
29
84
85
67
35
34
33
VIA BELLA ROSA
36
41
68
Cavo
37
38
Lama
L.E.M.T.
27
NOCETO
cop. 0.99
cop. 1.94
cop. 1.77
cop. 2.41
tombino
cop. 1.73
VIGNETO
cop.1.73
cop. 2.60
cop. 2.17
cop. 1.73
cop. 1.35
cop. 1.80
cop. 1.81
L.E.B.T. h fili 5.90 m
TELECOM h fili 5.15 m
90
TELECOM h fili 5.26 m
VIGNETO
Gasdotto B.P. PE DN110
prof 1.00 m circa
Acquedotto PE DN90
prof 1.00 m circa
ALLEGATO _A_
63
58
59
16
61
Strada Comunale
40
Tratto
39
70
COMUNE DI CARPI
F.183
F.184
COMUNE DI CARPI

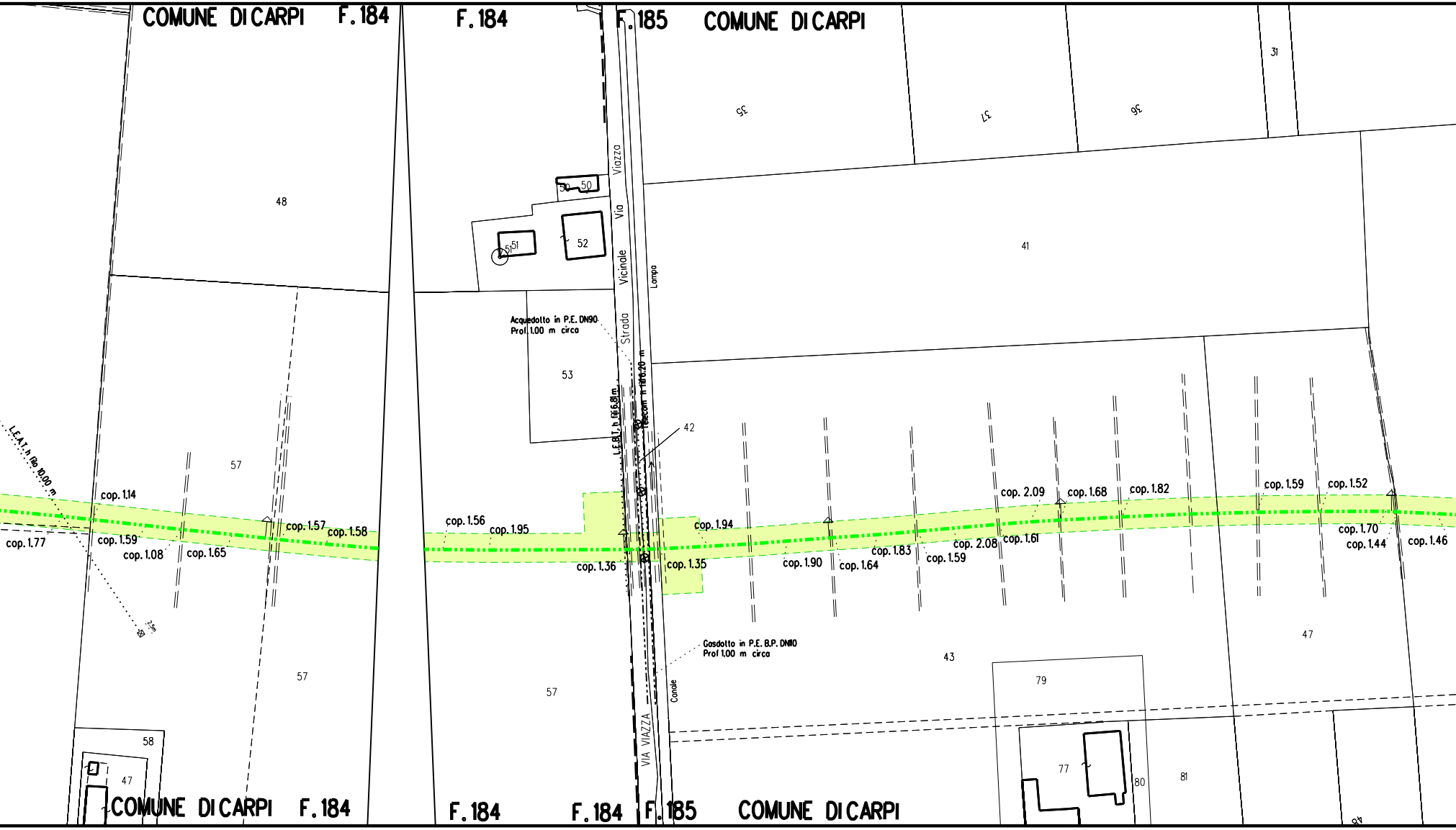
COMUNE DI CARPI
F. 184
F. 184
F. 185
COMUNE DI CARPI
31
35
37
36
48
50
50
51
51
52
41
Via Viazza
Strada Vicinale
Lampa
Acquedotto in P.E. DN90
Prof. 1.00 m circa
53
L.E.B.T. h fili 6,81 m
Telecom h fili 6,20 m
42
57
L.E.A.T. h filo 10,00 m
cop. 1.14
cop. 1.77
cop. 1.59
cop. 1.08
cop. 1.65
cop. 1.57
cop. 1.58
cop. 1.56
cop. 1.95
cop. 1.36
cop. 1.94
cop. 1.35
cop. 1.90
cop. 1.64
cop. 1.83
cop. 1.59
cop. 2.08
cop. 2.09
cop. 1.61
cop. 1.68
cop. 1.82
cop. 1.59
cop. 1.52
cop. 1.70
cop. 1.44
cop. 1.46
Gasdotto in P.E. B.P. DN110
Prof 1.00 m circa
57
57
43
47
79
Canale
VIA VIAZZA
58
47
77
80
81
84
COMUNE DI CARPI
F. 184
F. 184
F. 184
F. 185
COMUNE DI CARPI

PN

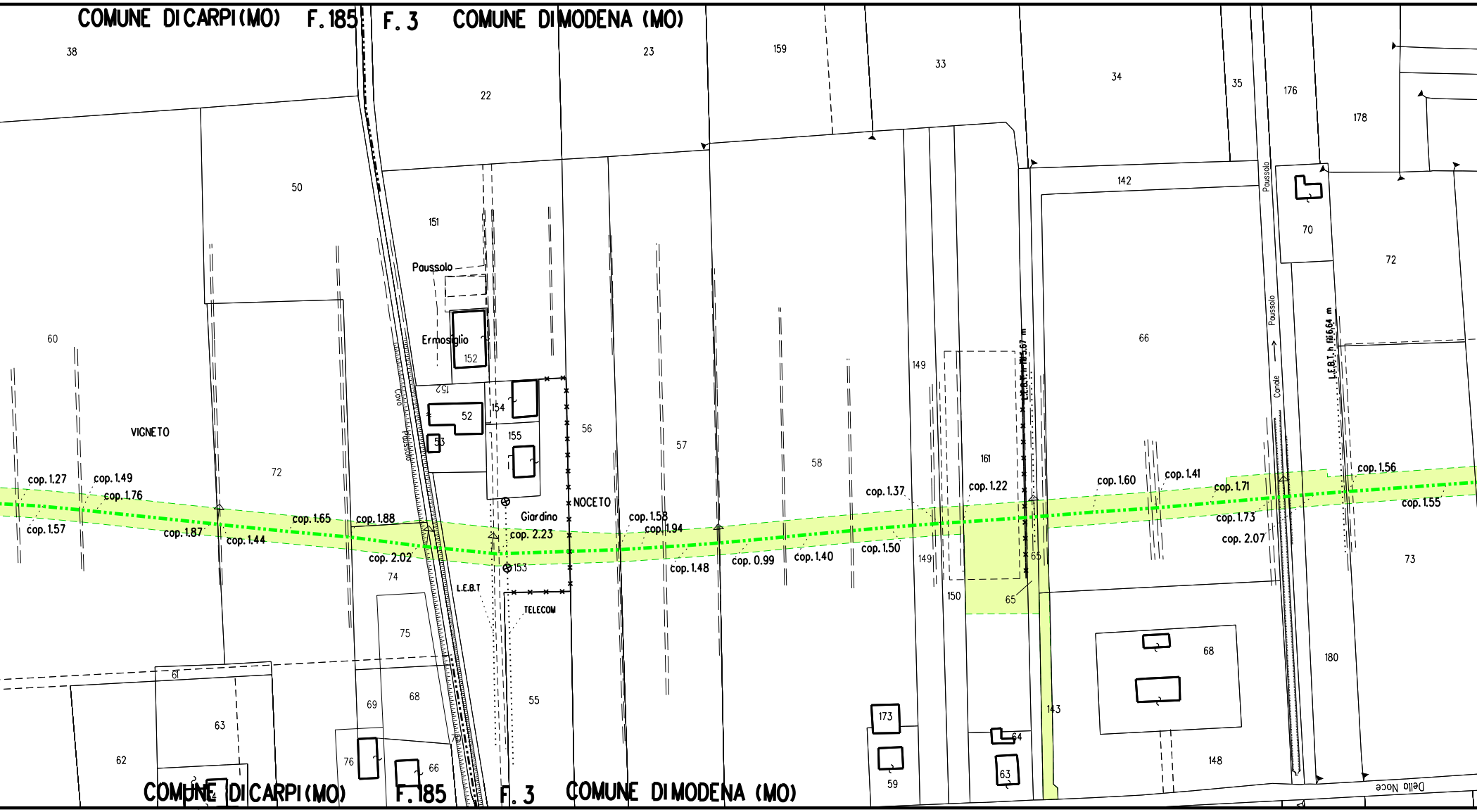
COMUNE DI CARPI (MO)
F. 185
F. 3
COMUNE DI MODENA (MO)
38
22
23
159
33
34
35
176
178
50
151
Paussolo
Ermosiglio
152
152
52
53
154
155
56
57
58
149
161
142
70
72
66
Paussolo
Paussolo
Canale
L.E.B.T. h 5.67 m
L.E.B.T. h 6.64 m
60
VIGNETO
72
Cavo Paussolo
NOCETO
Giardino
cop. 1.27
cop. 1.49
cop. 1.76
cop. 1.57
cop. 1.87
cop. 1.65
cop. 1.44
cop. 1.88
cop. 2.02
cop. 2.23
cop. 1.58
cop. 1.94
cop. 1.48
cop. 0.99
cop. 1.40
cop. 1.37
cop. 1.50
cop. 1.22
cop. 1.60
cop. 1.41
cop. 1.71
cop. 1.73
cop. 2.07
cop. 1.56
cop. 1.55
74
153
L.E.B.T
TELECOM
149
150
65
65
73
75
61
69
68
55
68
180
63
62
76
66
173
59
64
63
143
148
Della Noce
COMUNE DI CARPI (MO)
F. 185
F. 3
COMUNE DI MODENA (MO)

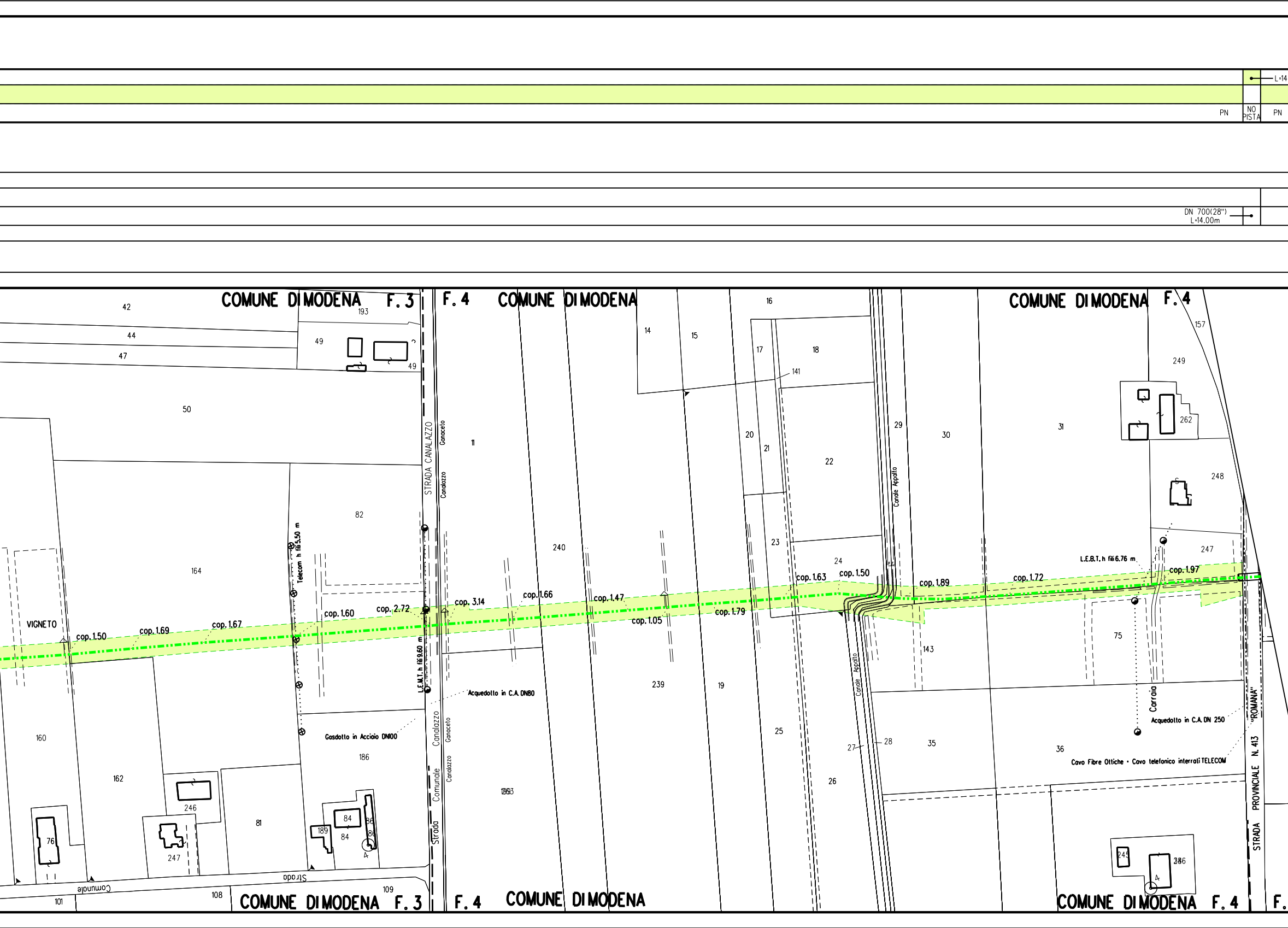
L=14
PN
NO PISTA
PN
DN 700(28")
L=14.00m
COMUNE DI MODENA F. 3
F. 4
COMUNE DI MODENA
COMUNE DI MODENA F. 4
STRADA CANALAZZO
Canalazzo
Ganaceto
Canale Appalto
VIGNETO
Telecom h fili 5.50 m
L.E.M.T. h fili 9.60 m
L.E.B.T. h fili 6.76 m
Acquedotto in C.A. DN80
Gasdotto in Acciaio DN100
Acquedotto in C.A. DN 250
Cavo Fibre Ottiche - Cavo telefonico interrati TELECOM
Carraia
STRADA PROVINCIALE N. 413 "ROMANA"
Strada Comunale Canalazzo
Strada Comunale
cop. 1.50
cop. 1.69
cop. 1.67
cop. 1.60
cop. 2.72
cop. 3.14
cop. 1.66
cop. 1.47
cop. 1.05
cop. 1.79
cop. 1.63
cop. 1.50
cop. 1.89
cop. 1.72
cop. 1.97
42
44
47
49
193
50
82
164
160
162
246
247
81
186
84
189
76
101
108
109
11
240
239
14
15
16
17
18
141
20
21
22
23
24
25
26
27
28
29
30
31
143
19
35
36
75
157
249
262
248
247
245

.00m

L=60.25m

PN

NO
PISTA

PN

CUNICOLO IN CLS L=14.00m

DN 700(28")
L=60.25m

PIDI n.16

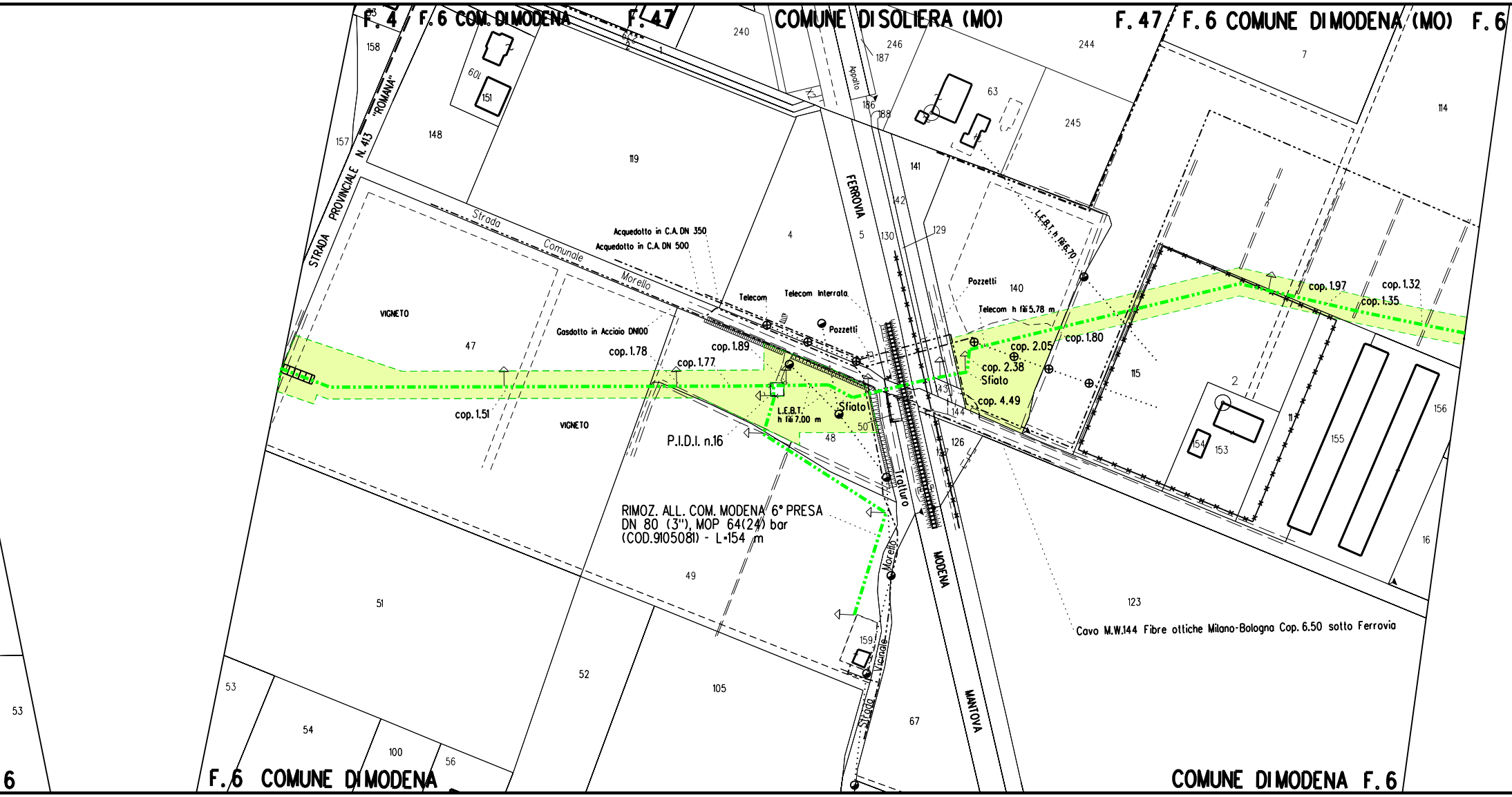
F. 4
F. 6 COM. DI MODENA
F. 47
COMUNE DI SOLIERA (MO)
F. 47
F. 6 COMUNE DI MODENA (MO)
F. 6
158
157
148
151
109
119
240
246
187
186
188
Apollo
63
244
245
7
114
STRADA PROVINCIALE N. 413 "ROMANA"
Strada Comunale Morello
FERROVIA
4
5
130
142
141
129
140
L.E.B.T. h fili 6.70
Pozzetti
Telecom h fili 5.78 m
Acquedotto in C.A. DN 350
Acquedotto in C.A. DN 500
Telecom
Telecom Interrata
Pozzetti
Gasdotto in Acciaio DN100
VIGNETO
47
cop. 1.78
cop. 1.89
cop. 1.77
cop. 1.51
VIGNETO
L.E.B.T.
h fili 7.00 m
Sfiato
50
48
P.I.D.I. n.16
cop. 2.05
cop. 2.38
Sfiato
cop. 4.49
cop. 1.80
cop. 1.97
cop. 1.32
cop. 1.35
143
144
126
127
115
2
11
154
153
155
156
16
RIMOZ. ALL. COM. MODENA 6° PRESA
DN 80 (3"), MOP 64(24) bar
(COD.9105081) - L=154 m
Trattturo
Morello
MODENA
MANTOVA
49
51
52
105
159
Strada Vicinale
67
123
Cavo M.W.144 Fibre ottiche Milano-Bologna Cop. 6.50 sotto Ferrovia
53
53
54
100
56
6
F. 6 COMUNE DI MODENA
COMUNE DI MODENA F. 6

PN

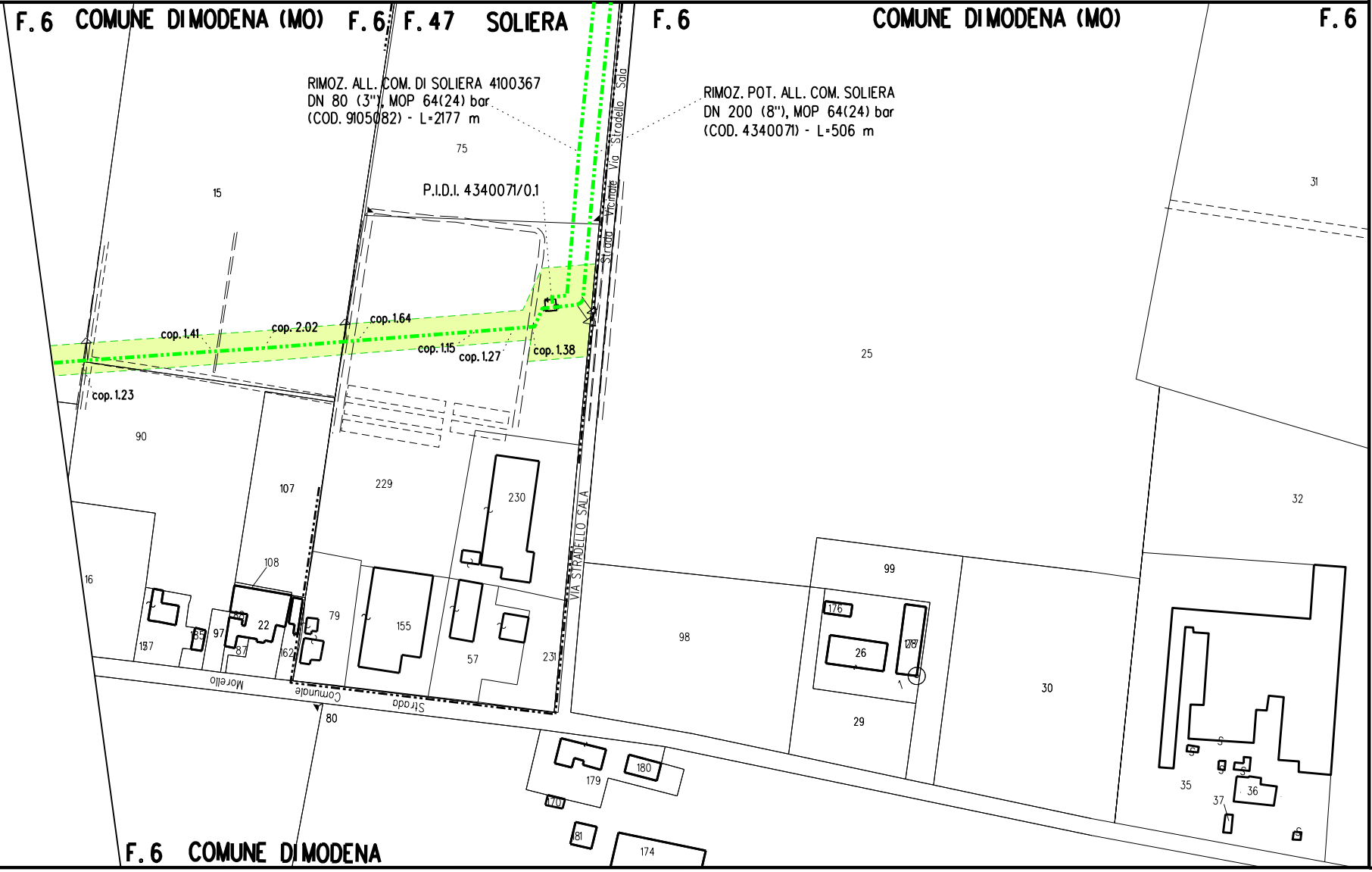
F.6 COMUNE DI MODENA (MO) F.6
F.47 SOLIERA
F.6 COMUNE DI MODENA (MO) F.6
RIMOZ. ALL. COM. DI SOLIERA 4100367
DN 80 (3"), MOP 64(24) bar
(COD. 9105082) - L=2177 m
RIMOZ. POT. ALL. COM. SOLIERA
DN 200 (8"), MOP 64(24) bar
(COD. 4340071) - L=506 m
P.I.D.I. 4340071/0.1
Strada Vicinale Via Stradello Sala
VIA STRADELLO SALA
cop. 1.41
cop. 2.02
cop. 1.64
cop. 1.15
cop. 1.27
cop. 1.38
cop. 1.23
75
15
90
107
229
230
16
108
22
97
157
85
87
162
79
155
57
231
98
99
176
26
178
29
30
25
31
32
35
36
37
80
179
180
170
181
174
Strada Comunale Morello
F.6 COMUNE DI MODENA

(COD.9105081) - RIMOZ. ALL. COM. MODENA 6°

PN

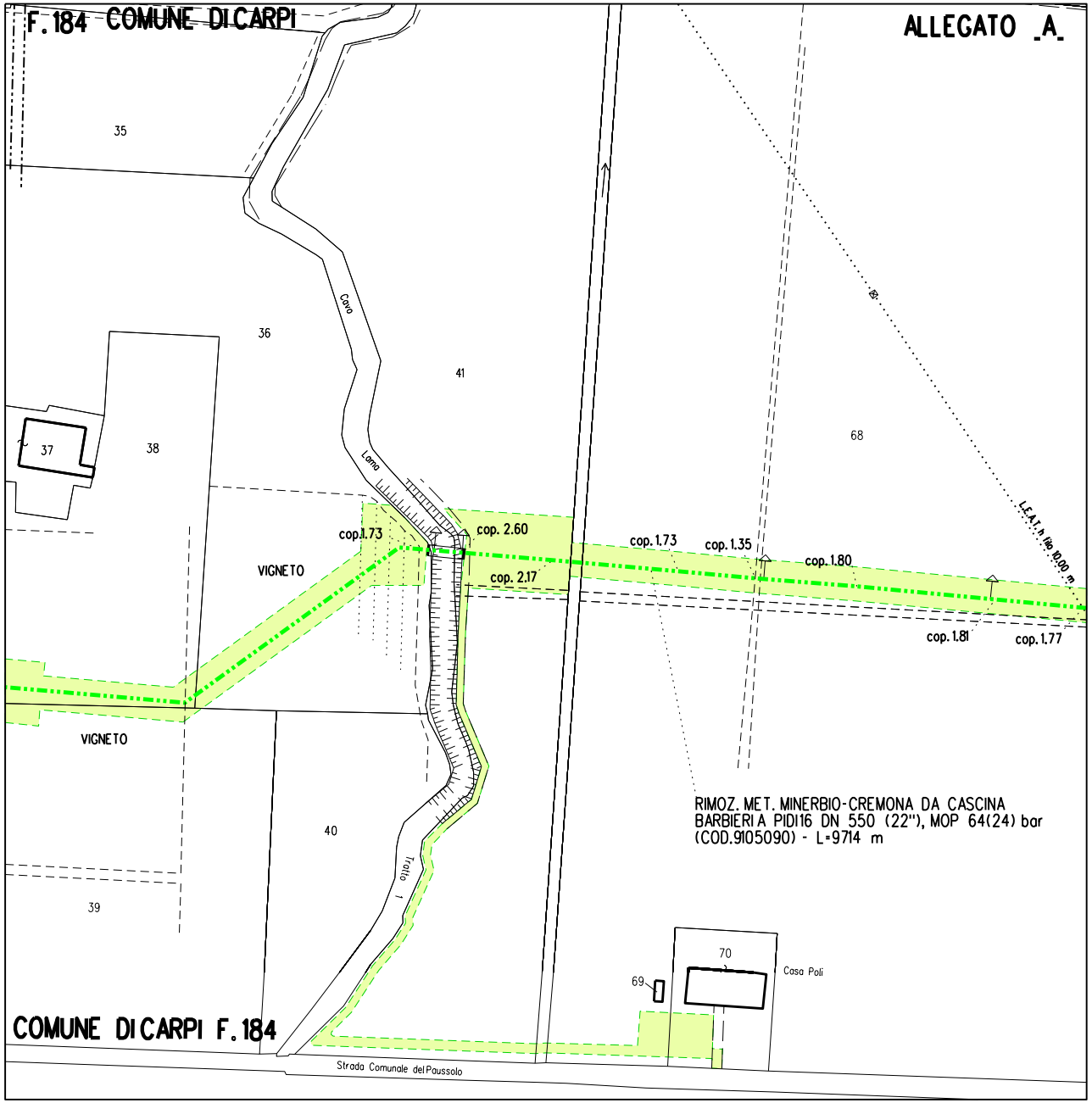
F. 184 COMUNE DI CARPI
ALLEGATO _A_
35
36
41
68
37
38
VIGNETO
VIGNETO
Cava
Lama
Tratto 1
cop.1.73
cop. 2.60
cop. 2.17
cop. 1.73
cop. 1.35
cop. 1.80
cop. 1.81
cop. 1.77
L.E.A.T. h fili 10.00 m
40
39
70
69
Casa Poli
COMUNE DI CARPI F. 184
Strada Comunale del Paussolo

RIMOZ. MET. MINERBIO-CREMONA DA CASCINA BARBIERIA PIDI16 DN 550 (22"), MOP 64(24) bar (COD.9105090) - L=9714 m

ALLACCIAMENTI

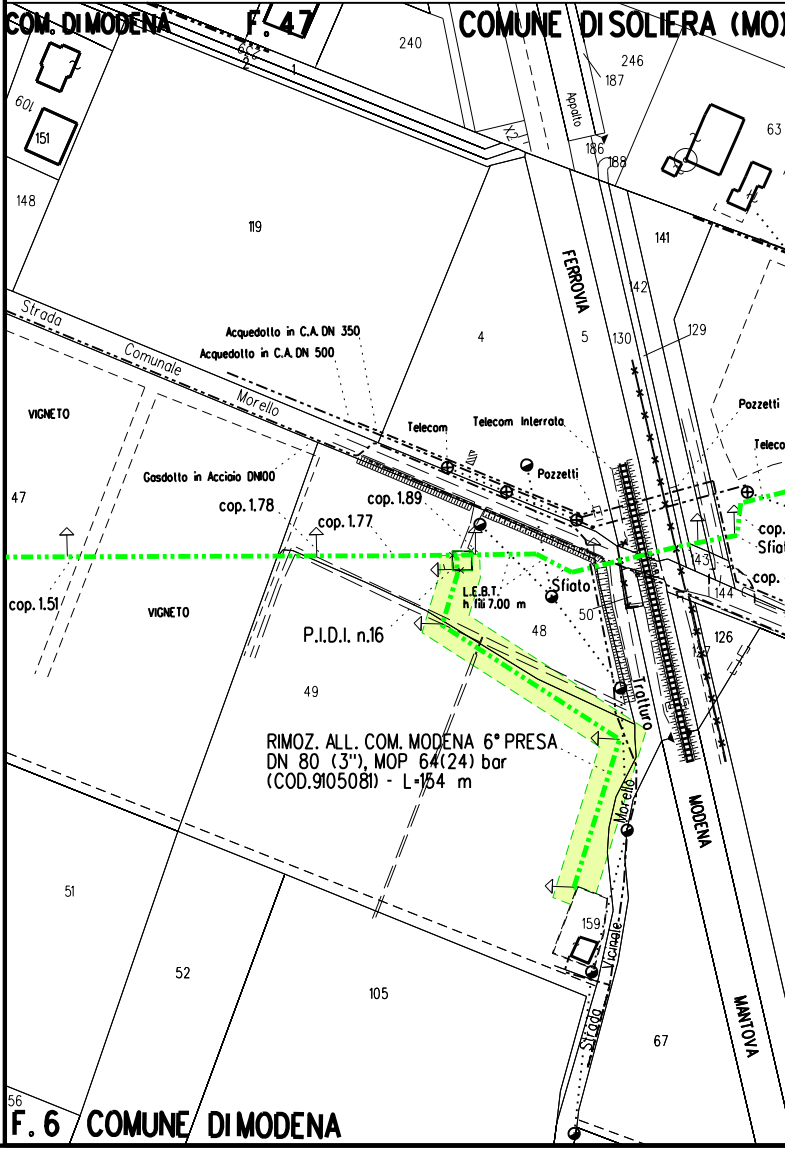
COM. DI MODENA
F. 47
COMUNE DI SOLIERA (MO)
240
246
187
186
188
63
601
151
148
119
141
142
129
130
4
5
Appalto
FERROVIA
Strada Comunale Morello
Acquedotto in C.A. DN 350
Acquedotto in C.A. DN 500
Telecom
Telecom Interrata
Pozzetti
Pozzetti
Telecom
VIGNETO
Gasdotto in Acciaio DN100
47
cop. 1.78
cop. 1.89
cop. 1.77
cop.
Sfiato
cop.
143
144
cop. 1.51
VIGNETO
L.E.B.T. h fili 7.00 m
Sfiato
50
48
P.I.D.I. n.16
126
127
49
Tratturo
Morello
MODENA
51
52
105
159
Strada Vicinale
67
MANTOVA
56
F. 6 COMUNE DI MODENA

RIMOZ. ALL. COM. MODENA 6° PRESA DN 80 (3"), MOP 64(24) bar (COD.9105081) - L=154 m

PRESA DN 80 (3") - L=154 m

(COD.4340071) - RIMOZ. POT. ALL. COM. SOLIERA

PN

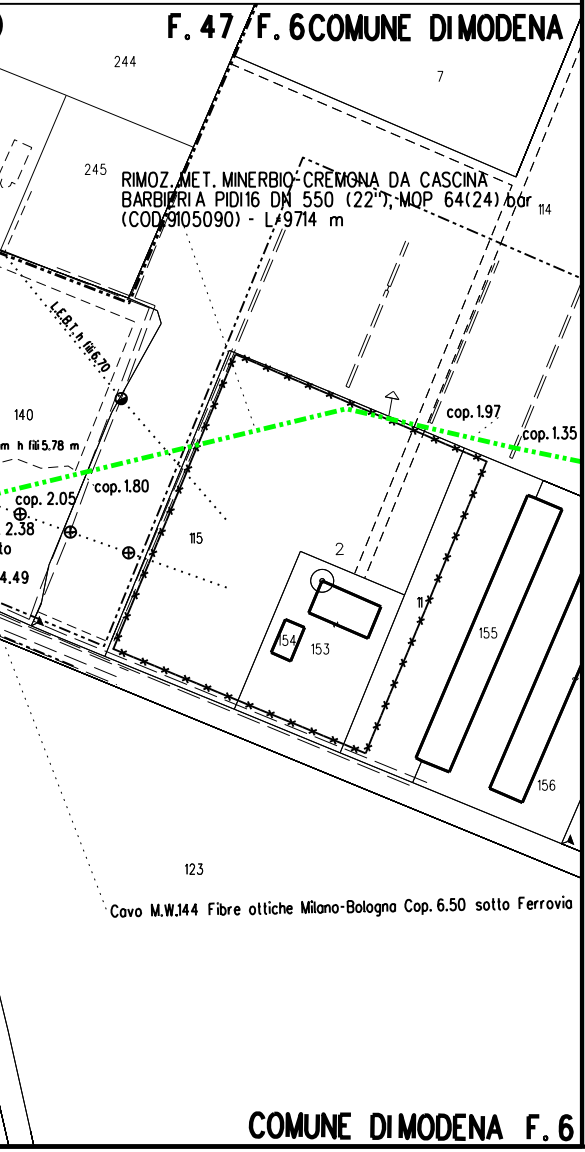
F. 47
F. 6
COMUNE DI MODENA
244
7
245
RIMOZ. MET. MINERBIO-CREMONA DA CASCINA BARBIERI A PIDI16 DN 550 (22"), MOP 64(24) bar (COD.9105090) - L=9714 m
114
L.E.B.T. h fili 6.70
140
m h fili 5.78 m
cop. 1.97
cop. 1.35
cop. 1.80
cop. 2.05
2.38
to
4.49
115
2
11
155
154
153
156
123
Cavo M.W.144 Fibre ottiche Milano-Bologna Cop. 6.50 sotto Ferrovia
COMUNE DI MODENA F. 6

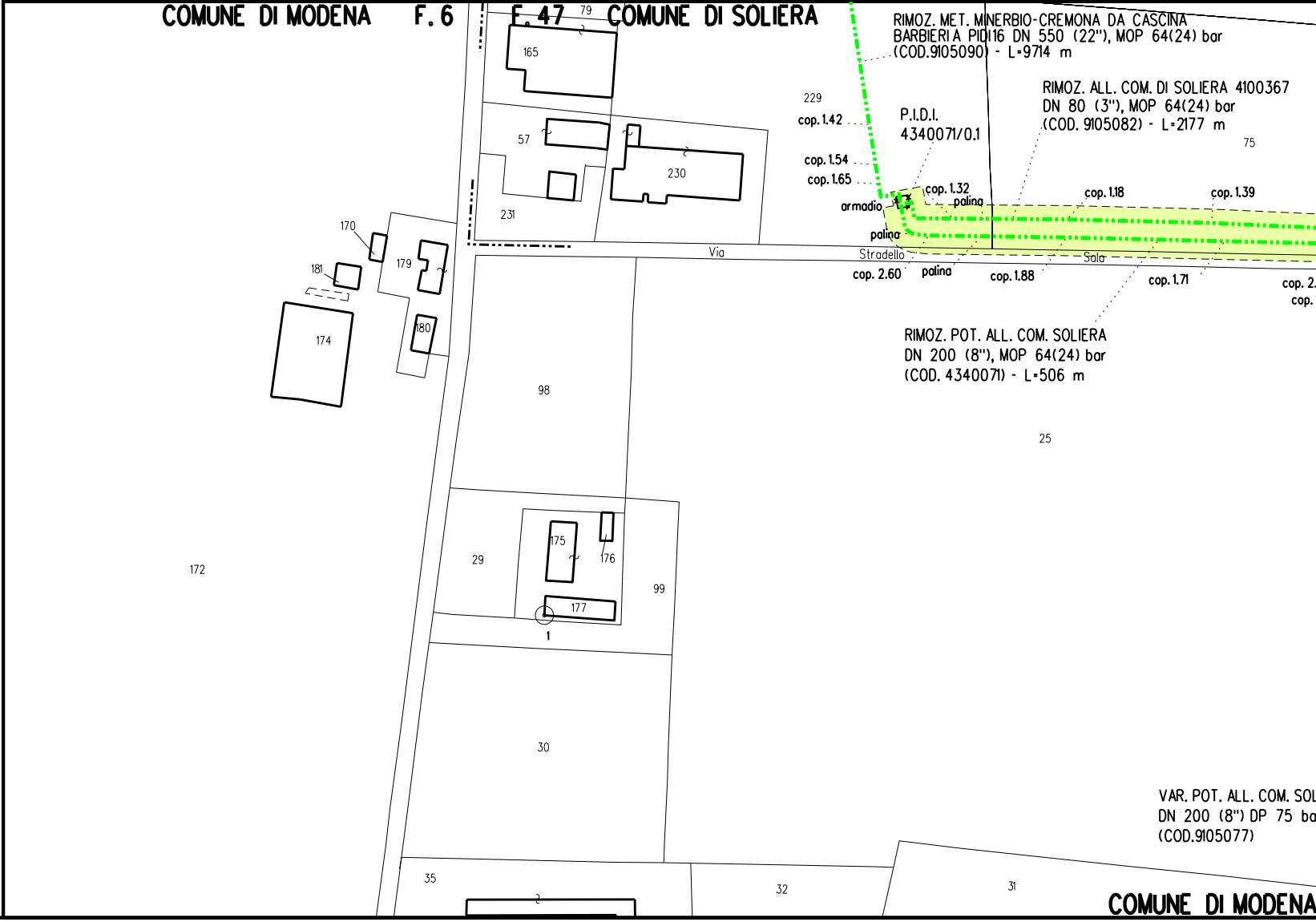
COMUNE DI MODENA
F. 6
F. 47
COMUNE DI SOLIERA
79
165
RIMOZ. MET. MINERBIO-CREMONA DA CASCINA BARBIERI A PIDI16 DN 550 (22"), MOP 64(24) bar (COD.9105090) - L=9714 m
229
cop. 1.42
P.I.D.I. 4340071/0.1
RIMOZ. ALL. COM. DI SOLIERA 4100367 DN 80 (3"), MOP 64(24) bar (COD. 9105082) - L=2177 m
75
57
230
cop. 1.54
cop. 1.65
cop. 1.32
palina
cop. 1.18
cop. 1.39
armadio
palina
231
170
Via
Stradello
Sala
181
179
cop. 2.60
palina
cop. 1.88
cop. 1.71
cop. 2.
cop.
180
174
RIMOZ. POT. ALL. COM. SOLIERA DN 200 (8"), MOP 64(24) bar (COD. 4340071) - L=506 m
98
25
172
175
176
29
99
177
1
30
VAR. POT. ALL. COM. SOL
DN 200 (8") DP 75 ba
(COD.9105077)
35
2
32
31
COMUNE DI MODENA

DN 200 (8") - L=506 m

L=12.00m

PN NO PISTA PN

DN 300 (12") L=12.00m

DN 200(8") L=12.00m

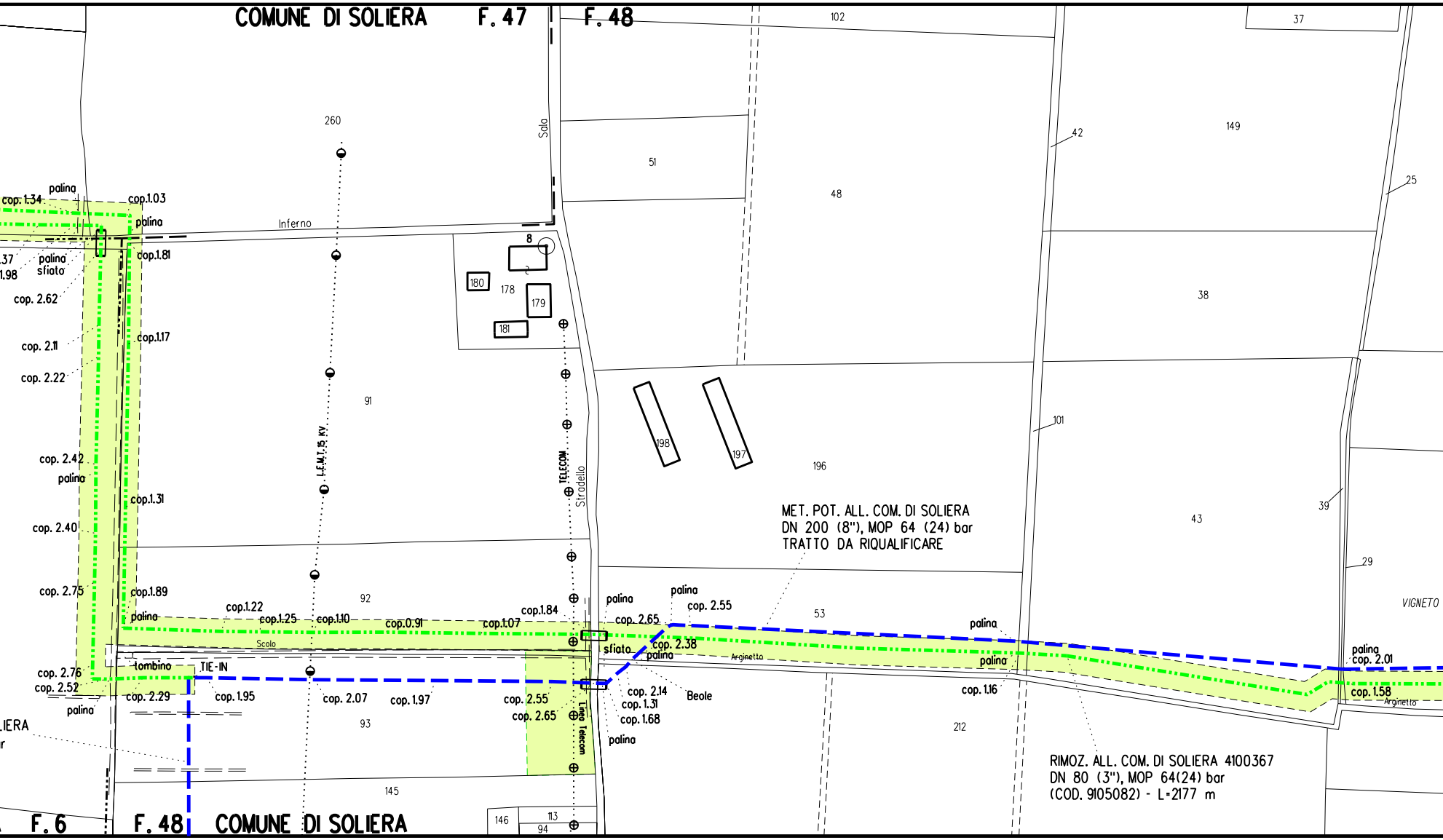
COMUNE DI SOLIERA
F. 47
F. 48
MET. POT. ALL. COM. DI SOLIERA
DN 200 (8"), MOP 64 (24) bar
TRATTO DA RIQUALIFICARE
RIMOZ. ALL. COM. DI SOLIERA 4100367
DN 80 (3"), MOP 64(24) bar
(COD. 9105082) - L=2177 m
F. 6
F. 48
COMUNE DI SOLIERA
TIE-IN
tombino
Inferno
Sala
Stradello
Scolo
Arginetto
Beole
VIGNETO
L.E.M.T. 15 KV
TELECOM
Linea Telecom
palina
sfiato
cop. 1.34
cop.1.03
cop.1.81
cop. 2.62
cop.1.17
cop. 2.11
cop. 2.22
cop. 2.42
cop.1.31
cop. 2.40
cop. 2.75
cop.1.89
cop.1.22
cop.1.25
cop.1.10
cop.0.91
cop.1.07
cop.1.84
cop. 2.76
cop. 2.52
cop. 2.29
cop. 1.95
cop. 2.07
cop. 1.97
cop. 2.55
cop. 2.65
cop. 2.65
cop. 2.55
cop. 2.38
cop. 2.14
cop. 1.31
cop. 1.68
cop. 1.16
cop. 2.01
cop. 1.58
.37
1.98
LIERA
260
91
92
93
145
146
113
94
8
2
178
179
180
181
51
48
102
37
149
42
25
38
198
197
196
101
43
39
29
53
212

(COD.9105082) - RIMOZ. ALL. COM. DI SOLIERA 4100367 DN 80 (3") - L=2177 m

L=31.00m

PN NO PISTA PN

DN 300(12") L=31.00m

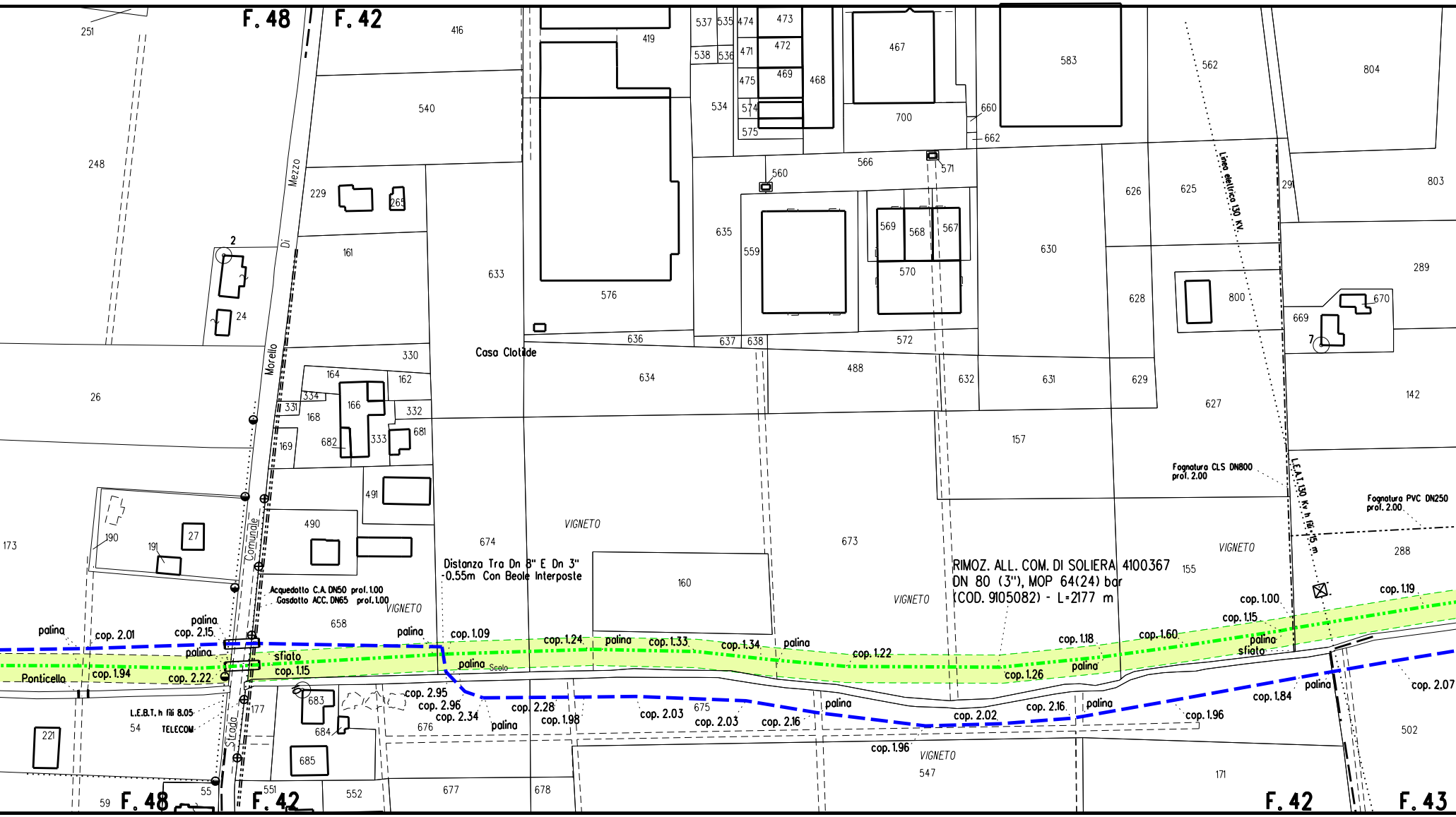
F.48
F.42
F.43
Strada Di Mezzo
Morello
Strada Comunale
Ponticello
Casa Clotilde
VIGNETO
Linea elettrica 130 KV.
L.E.A.T. 130 Kv h fili 15 m
Fognatura CLS DN800 prof. 2.00
Fognatura PVC DN250 prof. 2.00
Acquedotto C.A. DN50 prof. 1.00
Gasdotto ACC. DN65 prof. 1.00
L.E.B.T. h fili 8.05
TELECOM
Distanza Tra Dn 8" E Dn 3" -0.55m Con Beole Interposte
RIMOZ. ALL. COM. DI SOLIERA 4100367 DN 80 (3"), MOP 64(24) bar (COD. 9105082) - L=2177 m
palina
sfiato
Scolo
cop. 2.01
cop. 2.15
cop. 1.94
cop. 2.22
cop. 1.15
cop. 1.09
cop. 1.24
cop. 1.33
cop. 1.34
cop. 1.22
cop. 1.26
cop. 1.18
cop. 1.60
cop. 1.15
cop. 1.00
cop. 1.19
cop. 2.07
cop. 1.84
cop. 1.96
cop. 2.16
cop. 2.02
cop. 1.96
cop. 2.16
cop. 2.03
cop. 2.03
cop. 1.98
cop. 2.28
cop. 2.34
cop. 2.96
cop. 2.95
251
248
26
173
190
191
27
2
24
229
265
161
540
416
419
576
633
330
164
162
334
331
166
332
168
333
681
169
682
491
490
658
674
160
673
634
636
637
638
635
559
560
566
571
569
568
567
570
572
488
632
631
157
630
626
625
628
629
627
800
669
670
7
142
289
803
804
562
583
467
473
472
469
468
474
471
475
574
575
537
535
538
536
534
700
660
662
291
155
288
502
171
547
678
677
675
676
683
684
685
552
551
177
54
55
59
221

(COD.9105080) - RIMOZ. ALL. AREILOS DN 100

PN	

	PN

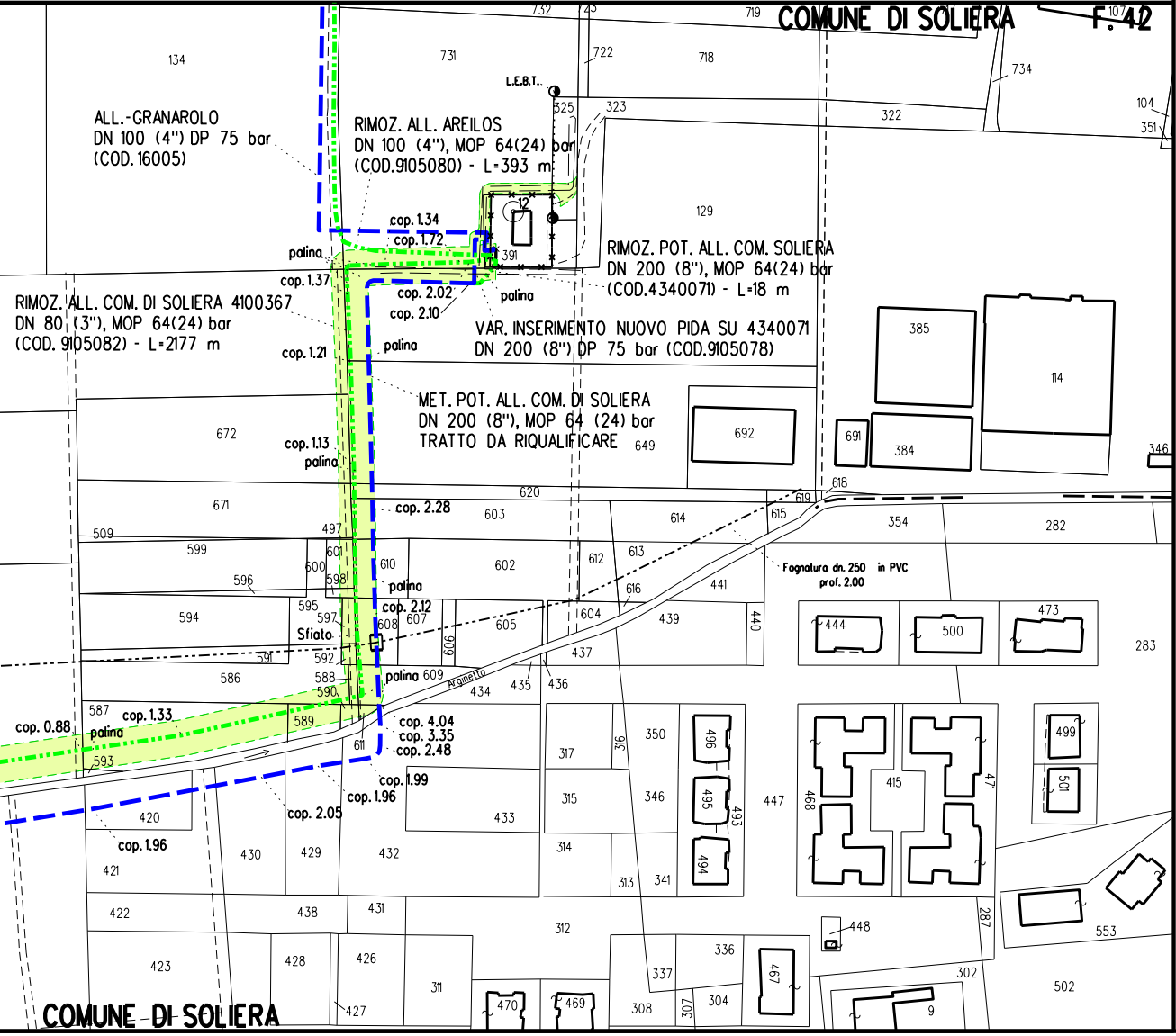
COMUNE DI SOLIERA
F. 42
ALL.-GRANAROLO
DN 100 (4") DP 75 bar
(COD. 16005)
RIMOZ. ALL. AREILOS
DN 100 (4"), MOP 64(24) bar
(COD.9105080) - L=393 m
L.E.B.T.
RIMOZ. POT. ALL. COM. SOLIERA
DN 200 (8"), MOP 64(24) bar
(COD.4340071) - L=18 m
RIMOZ. ALL. COM. DI SOLIERA 4100367
DN 80 (3"), MOP 64(24) bar
(COD. 9105082) - L=2177 m
VAR. INSERIMENTO NUOVO PIDA SU 4340071
DN 200 (8") DP 75 bar (COD.9105078)
MET. POT. ALL. COM. DI SOLIERA
DN 200 (8"), MOP 64 (24) bar
TRATTO DA RIQUALIFICARE
cop. 1.34
cop. 1.72
palina
cop. 1.37
cop. 2.02
cop. 2.10
palina
cop. 1.21
cop. 1.13
cop. 2.28
cop. 2.12
Sfiato
cop. 4.04
cop. 3.35
cop. 2.48
cop. 1.99
cop. 1.96
cop. 2.05
cop. 0.88
cop. 1.33
cop. 1.96
Fognatura dn. 250 in PVC
prof. 2.00
Arginetto
COMUNE DI SOLIERA

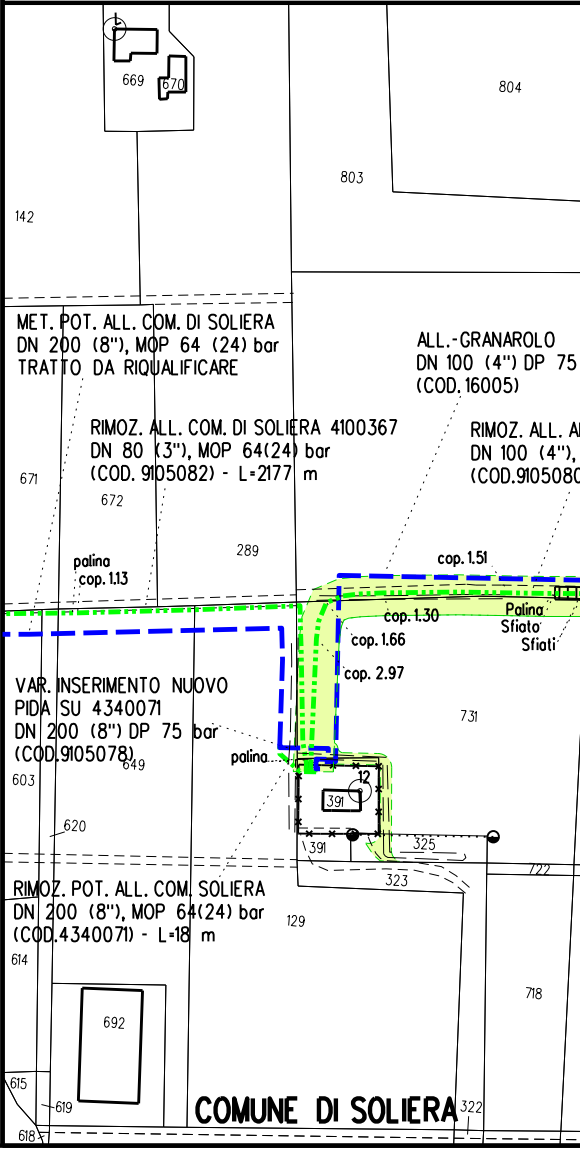
MET. POT. ALL. COM. DI SOLIERA
DN 200 (8"), MOP 64 (24) bar
TRATTO DA RIQUALIFICARE
ALL.-GRANAROLO
DN 100 (4") DP 75
(COD. 16005)
RIMOZ. ALL. COM. DI SOLIERA 4100367
DN 80 (3"), MOP 64(24) bar
(COD. 9105082) - L=2177 m
RIMOZ. ALL. A
DN 100 (4"),
(COD.910508
palina
cop. 1.13
cop. 1.51
cop. 1.30
cop. 1.66
cop. 2.97
Palina
Sfiato
Sfiati
VAR. INSERIMENTO NUOVO
PIDA SU 4340071
DN 200 (8") DP 75 bar
(COD.9105078)
palina
RIMOZ. POT. ALL. COM. SOLIERA
DN 200 (8"), MOP 64(24) bar
(COD.4340071) - L=18 m
COMUNE DI SOLIERA

(4") - L=393 m

(COD.9105079) - RIMOZ. ALL. EX DI-LAT DN 80 (3") - L=5 m

L=4.50m

PN

PN

NO PISTA

CUNICOLO IN CLS L=217.00m

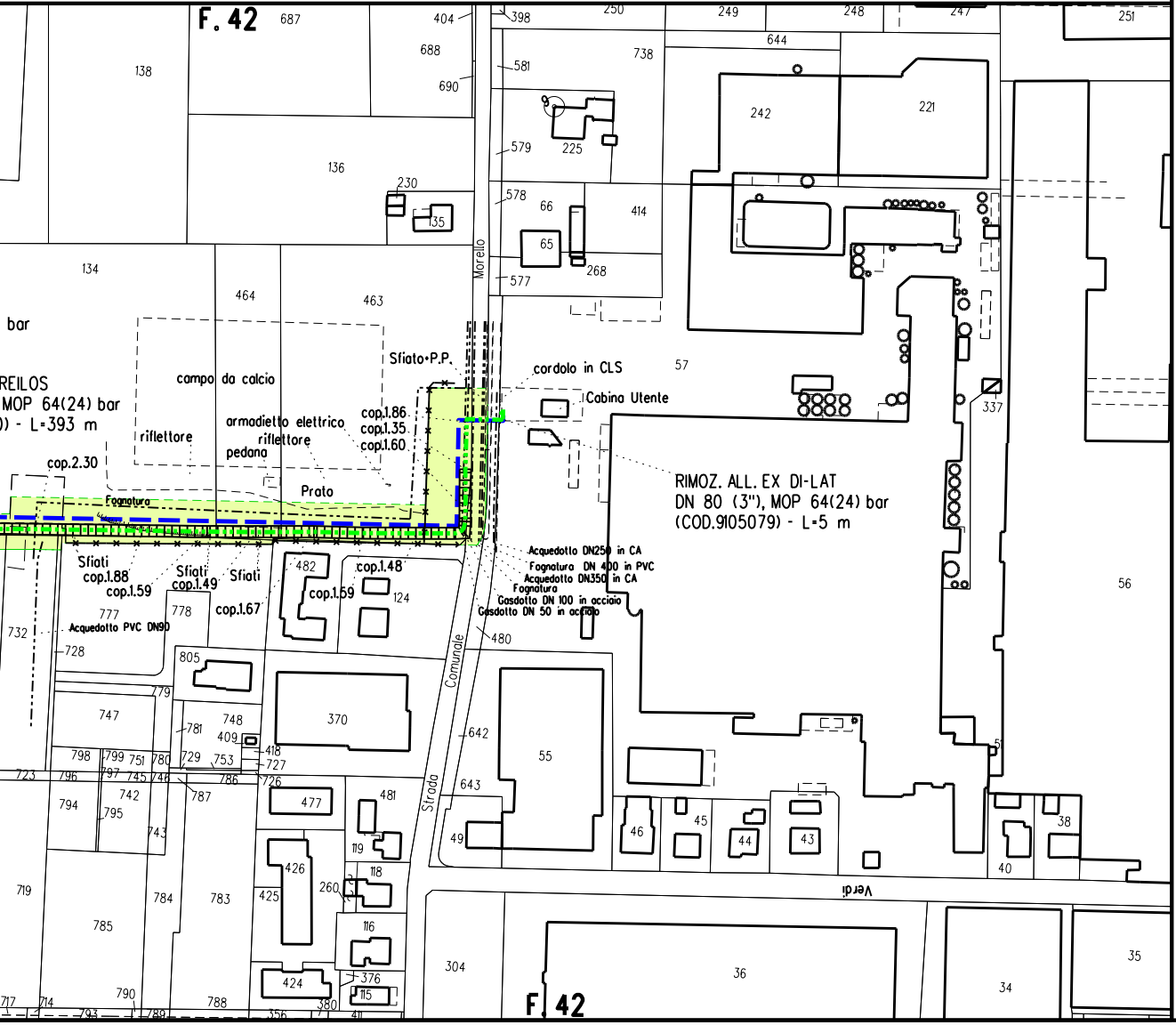
F. 42
687
404
398
250
249
248
247
251
138
688
690
581
738
644
242
221
136
230
135
579
225
578
66
414
65
268
577
134
464
463
Morello
bar
campo da calcio
REILOS
MOP 64(24) bar
) - L=393 m
riflettore
armadietto elettrico
riflettore
pedana
cop.2.30
Sfiato P.P.
cordolo in CLS
57
Cabina Utente
cop.1.86
cop.1.35
cop.1.60
337
Fognatura
Prato
RIMOZ. ALL. EX DI-LAT
DN 80 (3"), MOP 64(24) bar
(COD.9105079) - L=5 m
Sfiati
cop.1.88
cop.1.59
Sfiati
cop.1.49
Sfiati
482
cop.1.48
cop.1.59
124
Acquedotto DN250 in CA
Fognatura DN 400 in PVC
Acquedotto DN350 in CA
Fognatura
Gasdotto DN 100 in acciaio
Gasdotto DN 50 in acciaio
56
777
Acquedotto PVC DN90
778
cop.1.67
480
732
728
805
779
Comunale
747
781
748
409
370
642
55
418
727
798
799
751
780
729
753
723
796
797
745
746
786
726
787
643
742
477
481
794
795
743
Strada
119
49
46
45
44
43
40
38
426
118
719
784
783
425
260
Verdi
785
116
304
36
35
34
424
376
115
790
380
717
714
793
789
788
356
411
F. 42

LEGENDA

SIMBOLOGIA TEMATICA

🟩	Aree di occupazione temporanea

SIMBOLOGIA DI LINEA

-··-··-··-	Gasdotti Snam Rete Gas da porre fuori
— — — —	Gasdotti Snam Rete Gas in esercizio
-··-··-··-	Altre condotte di terzi
PN	PISTA NORMALE
P I	PISTA INVERTITA (contro senso gas)

DOCUMENTI DI RIFERIMENTO	N.

esercizio e recuperare

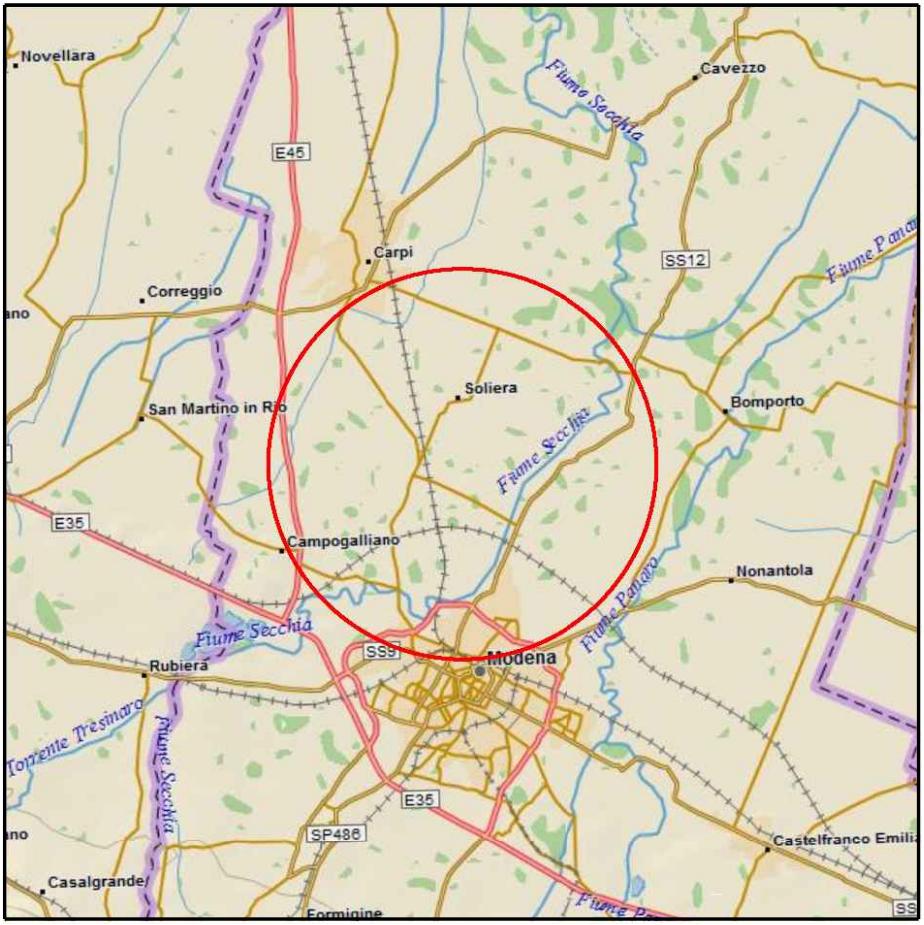
Novellara
Cavezzo
Fiume Secchia
E45
Carpi
SS12
Fiume Panaro
Correggio
ano
Soliera
Bomporto
San Martino in Rio
Fiume Secchia
E35
Campogalliano
Nonantola
Fiume Panaro
Fiume Secchia
SS9
Modena
Rubiera
Torrente Tresinaro
Fiume Secchia
E35
SP486
Castelfranco Emili
ano
Casalgrande
Formigine
Fiume Pa
SS

COROGRAFIA

Rev.	DATA	DESCRIZIONE	ELABORATO	VERIFICATO	APPROVATO
0	08-05-15	EMISSIONE PER PERMESSI	SERAFINI	SCIOSCI	SABBATINI

SNAM RETE GAS

PROGETTISTA

saipem

WBS CLIENTE
NR/04043/R-L676 COD.TEC.16006
COMMESSA SAIPEM
023050

UNITA'
000

PROGETTO DISMISSIONI

RIMOZ. MET. MINERBIO-CREMONA DA CASCINA BARBIERI A PIDI 16 DN 550 (22") (COD.9105090)
RIMOZ. ALL. COM. MODENA 6° PRESA DN 80 (3") (COD.9105081)
RIMOZ. ALL. COM. DI SOLIERA 4100367 DN 80 (3") (COD.9105082)
RIMOZ. POT. ALL. COM. SOLIERA DN 200 (8") (COD.4340071)
RIMOZ. ALL. AREILOS DN 100 (4") (COD.9105080)
RIMOZ. ALL. EX DI-LAT DN 80 (3") (COD.9105079)

PLANIMETRIA CATASTALE

DISEGNO
LB-27E-83151

REVISIONE 0

FG. DI

SCALA 1:2000

Il presente disegno e' di proprieta' aziendale - La societa' tutelera' i propri diritti a termine di legge.