




	<b>PROGETTISTA</b>  	<b>COMMESSA</b> <b>023050</b>	<b>UNITÀ</b> <b>000</b>
	<b>LOCALITÀ'</b> <b>MODENA</b>	<b>SPC. 000-LA-E-80951</b>	
	<b>PROGETTO</b> <b>Minerbio-Cremona (45060) DN550 (22"), mop 64(24) bar e opere connesse</b>	Fg. 1 di 11	<b>Rev.</b> <b>0</b>




## Rimozione Met. Minerbio - Cremona(45060) DN550 (22"), MOP 64(24) bar e opere connesse

### ELENCO COMPETENZE

0	Emissione	Magnoni	Sciosci	Sabbatini	Luglio '15
<b>Rev.</b>	<b>Descrizione</b>	<b>Elaborato</b>	<b>Verificato</b>	<b>Approvato</b>	<b>Data</b>

	<b>PROGETTISTA</b>  	<b>COMMESSA</b> <b>023050</b>	<b>UNITÀ</b> <b>000</b>
	<b>LOCALITÀ'</b> <b>MODENA</b>	<b>SPC. 000-LA-E-80951</b>	
	<b>PROGETTO</b> <b>Minerbio-Cremona (45060)</b> <b>DN550 (22"), mop 64(24) bar</b> <b>e opere connesse</b>	Fg. 2 di 11	<b>Rev.</b> <b>0</b>

<b>ELENCO PROGRESSIVO DELLE COMPETENZE</b> <b>(COD.9105090) - RIMOZ. MET. MINERBIO-CREMONA DA CASCINA BARBIERI A PIDI 16</b> <b>DN 550 (22")</b>				
<b>N°</b> <b>progr</b>	<b>DEMONINAZIONE</b>	<b>COMPETENZA</b>	<b>RIF.</b> <b>FOGL.</b>	<b>Progr</b> <b>km</b>
1	STRADA PROV.LE N°13 DI CAMPOGALLIANO	PROVINCIA DI MODENA	1	
2	ACQUEDOTTO DN 90 PE	AIMAG	2	
2A	GASDOTTO DN 110	AIMAG	2	
4	CANALE CARPI	CONSORZIO EMILIA CENTRALE	4	
8	VIA BACCARINI	COMUNE DI CARPI	7	
9	CAVO FIBRE OTTICHE	TELECOM	3	
10	CANALE MAINA	CONSORZIO EMILIA CENTRALE	4	
10A	FOGNATURA IN PVC IN PRESSIONE DN 400	AIMAG	2	
16	CANALE SENZA NOME	CONSORZIO EMILIA CENTRALE??	4	
17	VIA BELLAROSA	COMUNE DI CARPI	7	
20	GASDOTTO B.P. PE DN 110	AIMAG	2	
21	ACQUEDOTTO PE DN 90	AIMAG	2	
22	CAVO LAMA	CONSORZIO EMILIA CENTRALE	4	
25	STRADA VICINALE VIAZZA	COMUNE DI CARPI	7	
26	ACQUEDOTTO PE DN 90	AIMAG	2	
27	GASDOTTO B.P. PE DN 110	AIMAG	2	
29	CAVO PAUSSOLO	CONSORZIO EMILIA CENTRALE	4	
33	CANALE PAUSSOLO	CONSORZIO EMILIA CENTRALE	4	
36	GASDOTTO ACC DN 100	AIMAG	2	
38	ACQUEDOTTO CA DN 80	AIMAG	2	
39	STRADA COMUNALE CANALAZZO	COMUNE DI MODENA	10	
40	CANALAZZO GANACETO	CONSORZIO EMILIA CENTRALE	4	
41	CANALE APPALTO	CONSORZIO EMILIA CENTRALE	4	
42A	ACQUEDOTTO DN 250 CA	AIMAG	2	
43	STRADA PROVINCIALE N°413	PROVINCIA DI MODENA	1	
43A	CAVI TELECOM INTERRATI	TELECOM	3	
45	GASDOTTO ACC DN 100	AIMAG	2	
46	STRADA COMUNALE MORELLO	COMUNE DI MODENA	10	
47	FERROVIA MODENA MANTOVA	F.S.	9	
47A	ACQUEDOTTO DN 500 DN 350 CA	AIMAG	2	
49A	ACQUEDOTTO DN 500 CA	AIMAG	2	
49B	ACQUEDOTTO DN 500 CA	AIMAG	2	
49C	ACQUEDOTTO DN 500 CA	AIMAG	2	




	<b>PROGETTISTA</b>  	<b>COMMESSA</b> <b>023050</b>	<b>UNITÀ</b> <b>000</b>
	<b>LOCALITÀ'</b> <b>MODENA</b>	<b>SPC. 000-LA-E-80951</b>	
	<b>PROGETTO</b> <b>Minerbio-Cremona (45060)</b> <b>DN550 (22"), mop 64(24) bar</b> <b>e opere connesse</b>	Fg. 3 di 11	<b>Rev.</b> <b>0</b>

**ELENCO PROGRESSIVO DELLE COMPETENZE**  
**(COD.4340071) - RIMOZ. POT. ALL. COM. SOLIERA DN 200 (8")**  
**(COD.9105082) - RIMOZ. ALL. COM. DI SOLIERA 4100367 DN 80 (3")**

50	STRADELLO SALA	COMUNE DI SOLIERA	11	
52	STRADELLO SALA	COMUNE DI SOLIERA	11	
55	STRADA COMUNALE MORELLO	COMUNE DI SOLIERA	11	
56	ACQUEDOTTO CA DN 50	AIMAG	2	
57	GASDOTTO ACC DN 65	AIMAG	2	

**ELENCO PROGRESSIVO DELLE COMPETENZE**  
**(COD.9105080) - RIMOZ. ALL. AREILOS DN 100 (4")**  
**(COD.9105079) - RIMOZ. ALL. EX DI-LAT DN 80 (3")**

61	FOGNATURA	AIMAG	2	
61A	GASDOTTO ACC DN 50	AIMAG	2	
61B	GASDOTTO ACC DN 100	AIMAG	2	
61C	FOGNATURA	AIMAG	2	
62	STRADA COMUNALE MORELLO	COMUNE DI SOLIERA	11	
62A	ACQUEDOTTO CA DN 350	AIMAG	2	
63	FOGNATURA IN PVC DN 400	AIMAG	2	
64	ACQUEDOTTO CA DN 250	AIMAG	2	

	<b>PROGETTISTA</b>  	<b>COMMESSA</b> <b>023050</b>	<b>UNITÀ</b> <b>000</b>
	<b>LOCALITÀ'</b> <b>MODENA</b>	<b>SPC. 000-LA-E-80951</b>	
	<b>PROGETTO</b> <b>Minerbio-Cremona (45060)</b> <b>DN550 (22"), mop 64(24) bar</b> <b>e opere connesse</b>	Fg. 4 di 11	<b>Rev.</b> <b>0</b>




**FOGLIO 01**

ENTE	<b>PROVINCIA DI MODENA - Viabilità</b>	TELEFONO	059/209642
INDIRIZZO	Via Giardini, 474	ORARIO VISITE	Su appuntamento
NOMINATIVO E QUALIFICA PERSONE	<b>Dott. Quarenghi Pierluigi</b>	DATA DEI COLLOQUI	20/11/2014

**RESOCONTO INFORMATIVO DEL COLLOQUIO**

Dall'analisi del tracciato il tecnico dichiara che le strade di sua competenza sono:

- 1- Strada Provinciale n°13 di Campogalliano
- 43- Strada Provinciale n°413 Romana

	<b>PROGETTISTA</b>  	<b>COMMESSA</b> <b>023050</b>	<b>UNITÀ</b> <b>000</b>
	<b>LOCALITÀ'</b> <b>MODENA</b>	<b>SPC. 000-LA-E-80951</b>	
	<b>PROGETTO</b> <b>Minerbio-Cremona (45060)</b> <b>DN550 (22"), mop 64(24) bar</b> <b>e opere connesse</b>	Fg. 5 di 11	<b>Rev.</b> <b>0</b>

**FOGLIO 02**

ENTE	<b>AIMAG S.P.A.</b>	TELEFONO	059/6328732
INDIRIZZO	Via Bertuzza 8 CARPI	ORARIO VISITE	Su appuntamento
NOMINATIVO E QUALIFICA PERSONE	<b>GEOM. GIORGIO BERGAMINI</b>	DATA DEI COLLOQUI	20/11/2014

**RESOCONTO INFORMATIVO DEL COLLOQUIO**

Il tecnico fornisce stralci di mappa (rappresentazione indicativa) con segnalate le varie interferenze. Per le profondità di posa di gasdotti e acquedotti, dichiara di non essere in grado di fornire dati certi e per questo fornisce nominativo e telefono per un sopralluogo per il loro tracciamento.

Fornisce alcune profondità di posa delle fognature che devono però ritenersi indicative.

**ACQUEDOTTI:**




2-21-26-38-42A-47A-49A-49B-49C-56-62A-64

**GASDOTTI:**

2A-20-27-36-45-57-61A-61B

**FOGNATURE:**

10A-61-61C-63




	<b>PROGETTISTA</b>  	<b>COMMESSA</b> <b>023050</b>	<b>UNITÀ</b> <b>000</b>
	<b>LOCALITÀ'</b> <b>MODENA</b>	<b>SPC. 000-LA-E-80951</b>	
	<b>PROGETTO</b> <b>Minerbio-Cremona (45060) DN550 (22"), mop 64(24) bar e opere connesse</b>	Fg. 6 di 11	<b>Rev.</b> <b>0</b>

**FOGLIO 03**

<b>ENTE</b>	<b>TELECOM ITALIA</b>	<b>TELEFONO</b>	
<b>INDIRIZZO</b>		<b>ORARIO VISITE</b>	Su appuntamento
<b>NOMINATIVO E QUALIFICA PERSONE</b>		<b>DATA DEI COLLOQUI</b>	

**RESOCONTO INFORMATIVO DEL COLLOQUIO**

Visto il tracciato del metanodotto in progetto, si deducono le seguenti interferenze:  
9-43A

	<b>PROGETTISTA</b>  	<b>COMMESSA</b> <b>023050</b>	<b>UNITÀ</b> <b>000</b>
	<b>LOCALITÀ'</b> <b>MODENA</b>	<b>SPC. 000-LA-E-80951</b>	
	<b>PROGETTO</b> <b>Minerbio-Cremona (45060) DN550 (22"), mop 64(24) bar e opere connesse</b>	Fg. 7 di 11	<b>Rev.</b> <b>0</b>

**FOGLIO 04**



ENTE	<b>CONSORZIO DI BONIFICA DELL'EMILIA CENTRALE</b>	TELEFONO	0522/443236
INDIRIZZO	Corso Garibaldi 42 42121 REGGIO EMILIA	ORARIO VISITE	Su appuntamento
NOMINATIVO E QUALIFICA PERSONE	<b>Geom. Iotti - Resp. Dott. Ghinolfi</b>	DATA DEI COLLOQUI	20/11/2014

**RESOCONTO INFORMATIVO DEL COLLOQUIO**

Il dott. Ghinolfi indica le strutture in gestione al Consorzio e chiede che, prima di iniziare i lavori, venga fatta la richiesta per rilasciare l'autorizzazione a procedere.

Visto il tracciato del metanodotto in progetto, si deducono le seguenti interferenze:

4-10-16-22-29-33-40-41-58-60

	<b>PROGETTISTA</b> 	<b>COMMESSA</b> <b>023050</b>	<b>UNITÀ</b> <b>000</b>
	<b>LOCALITÀ'</b> <b>MODENA</b>	<b>SPC. 000-LA-E-80951</b>	
	<b>PROGETTO</b> <b>Minerbio-Cremona (45060) DN550 (22"), mop 64(24) bar e opere connesse</b>	Fg. 8 di 11	<b>Rev.</b> <b>0</b>

**FOGLIO 07**




<b>ENTE</b>	<b>COMUNE DI CARPI</b>	<b>TELEFONO</b>	059/649089
<b>INDIRIZZO</b>	Viale Peruzzi,2 CARPI (MO)	<b>ORARIO VISITE</b>	Su appuntamento
<b>NOMINATIVO E QUALIFICA PERSONE</b>	<b>Sig. Claudio Lodi</b>	<b>DATA DEI COLLOQUI</b>	20/11/2014

**RESOCONTO INFORMATIVO DEL COLLOQUIO**

Il tecnico, visionata la mappa del ns. metanodotto, indica le strade ed i loro nomi di pertinenza.  
Visto il tracciato del metanodotto in progetto, si deducono le seguenti interferenze:  
8-17-25

**FOGLIO 09**






	<b>PROGETTISTA</b>  	<b>COMMESSA</b> <b>023050</b>	<b>UNITÀ</b> <b>000</b>
	<b>LOCALITÀ'</b> <b>MODENA</b>	<b>SPC. 000-LA-E-80951</b>	
	<b>PROGETTO</b> <b>Minerbio-Cremona (45060) DN550 (22"), mop 64(24) bar e opere connesse</b>	Fg. 9 di 11	<b>Rev.</b> <b>0</b>

ENTE	FERROVIE DELLO STATO	TELEFONO	
INDIRIZZO		ORARIO VISITE	Su appuntamento
NOMINATIVO E QUALIFICA PERSONE		DATA DEI COLLOQUI	

### RESOCONTO INFORMATIVO DEL COLLOQUIO




Visto il tracciato del metanodotto in progetto, si deduce la seguente interferenza:  
 47 LINEA MODENA - MANTOVA

	<b>PROGETTISTA</b>  	<b>COMMESSA</b> <b>023050</b>	<b>UNITÀ</b> <b>000</b>
	<b>LOCALITÀ'</b> <b>MODENA</b>	<b>SPC. 000-LA-E-80951</b>	
	<b>PROGETTO</b> <b>Minerbio-Cremona (45060) DN550 (22"), mop 64(24) bar e opere connesse</b>	Fg. 10 di 11	<b>Rev.</b> <b>0</b>

ENTE	COMUNE DI MODENA	TELEFONO	059/2032150 0592032288
INDIRIZZO	infotraffico@comune.modena.it	ORARIO VISITE	Su appuntamento
NOMINATIVO E QUALIFICA PERSONE	<b>Sig.ra Montanari Cristina</b> <b>Sig.ra Donini Stella</b>	DATA DEI COLLOQUI	

### RESOCONTO INFORMATIVO DEL COLLOQUIO

Visto il tracciato del metanodotto in progetto, si deducono le seguenti interferenze:  
46 STRADA COMUNALE MORELLO.

	<b>PROGETTISTA</b>  	<b>COMMESSA</b> <b>023050</b>	<b>UNITÀ</b> <b>000</b>
	<b>LOCALITÀ'</b> <b>MODENA</b>	<b>SPC. 000-LA-E-80951</b>	
	<b>PROGETTO</b> <b>Minerbio-Cremona (45060)</b> <b>DN550 (22"), mop 64(24) bar</b> <b>e opere connesse</b>	Fg. 11 di 11	<b>Rev.</b> <b>0</b>

ENTE	COMUNE DI SOLIERA	TELEFONO	059/568542
INDIRIZZO	PIAZZA DELLA REPUBBLICA 1	ORARIO VISITE	Su appuntamento
NOMINATIVO E QUALIFICA PERSONE	Arch. P.Vincenzi	DATA DEI COLLOQUI	20/11/2014

### RESOCONTO INFORMATIVO DEL COLLOQUIO

Visto il tracciato del metanodotto in progetto, si deducono le seguenti interferenze:  
 39-50-52-55-62