DATI TECNICI FUNZIONALI

ATTRAVERSAMENTO SERVIZI

CONFINI AMMINISTRATIVI

PLANIMETRIA 1:2000

CONFINI AMMINISTRATIVI

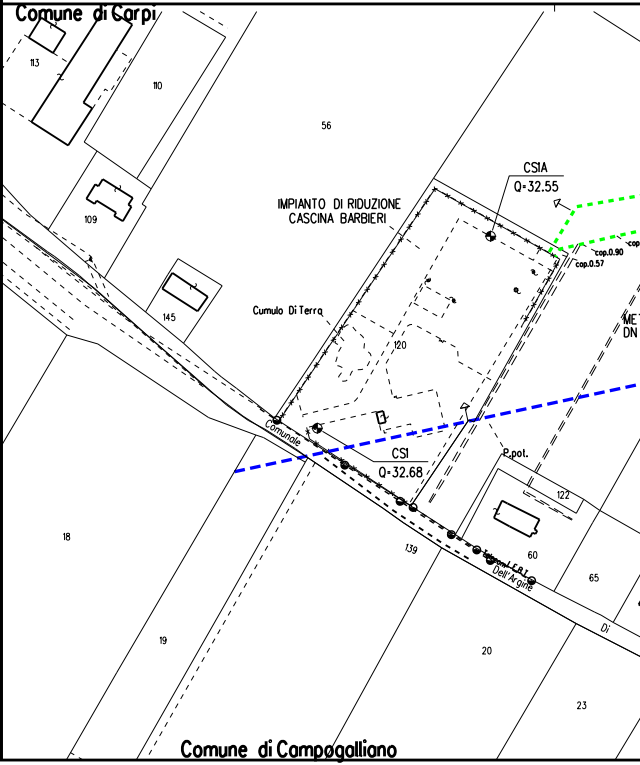
Comune di Carpi
113
110
56
109
145
IMPIANTO DI RIDUZIONE
CASCINA BARBIERI
CSIA
Q=32.55
cop.0.90
cop.0.57
Cumulo Di Terra
120
ME
DN
Comunale
CSI
Q=32.68
P.pot.
122
18
139
60
Dell'Argine
65
Di
19
20
23
Comune di Campogalliano

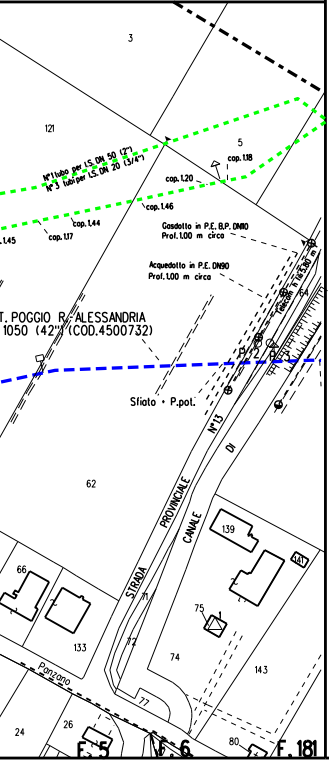
3
121
5
N°1 tubo per I.S. DN 50 (2")
N°3 tubi per I.S. DN 20 (3/4")
cop. 1.18
cop. 1.20
cop. 1.46
cop. 1.44
cop. 1.17
.1.45
Gasdotto in P.E. B.P. DN110
Prof. 1.00 m circa
Acquedotto in P.E. DN90
Prof. 1.00 m circa
Telecom h fib 5.80 m
64
T. POGGIO R.-ALESSANDRIA
1050 (42") (COD.4500732)
P.2
P.3
Sfiato + P.pot.
N°13
DI
STRADA
PROVINCIALE
CANALE
62
139
141
66
75
133
72
71
74
143
Ponzano
77
24
26
F.5
F.6
80
F.181

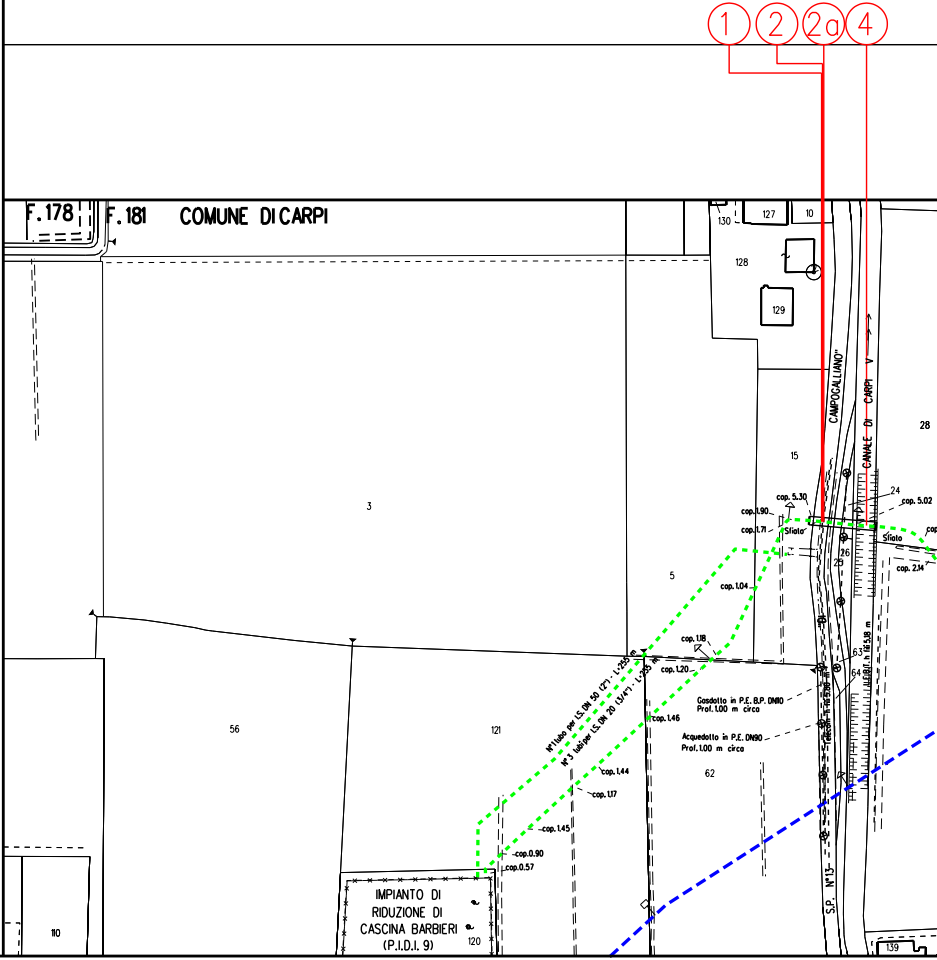
1
2
2a
4
F.178
F.181
COMUNE DI CARPI
130
127
10
128
129
CAMPOGALLIANO"
CANALE DI CARPI
28
15
3
24
cop. 5.30
cop. 5.02
cop. 1.90
cop. 1.71
Sfiato
Sfiato
26
25
cop. 2.14
5
cop. 1.04
cop. 1.18
cop. 1.20
cop. 1.46
63
64
DI
Gasdotto in P.E. B.P. DN110
Prof. 1.00 m circa
Acquedotto in P.E. DN90
Prof. 1.00 m circa
Telecom h fib 5.80 m
ILLUM. h fib 5.18 m
62
56
121
N°1 tubo per I.S. DN 50 (2") - L=255 m
N°3 tubi per I.S. DN 20 (3/4") - L=255 m
cop. 1.44
cop. 1.17
cop. 1.45
cop. 0.90
cop. 0.57
IMPIANTO DI
RIDUZIONE DI
CASCINA BARBIERI
(P.I.D.I. 9)
120
110
S.P. N°13
139

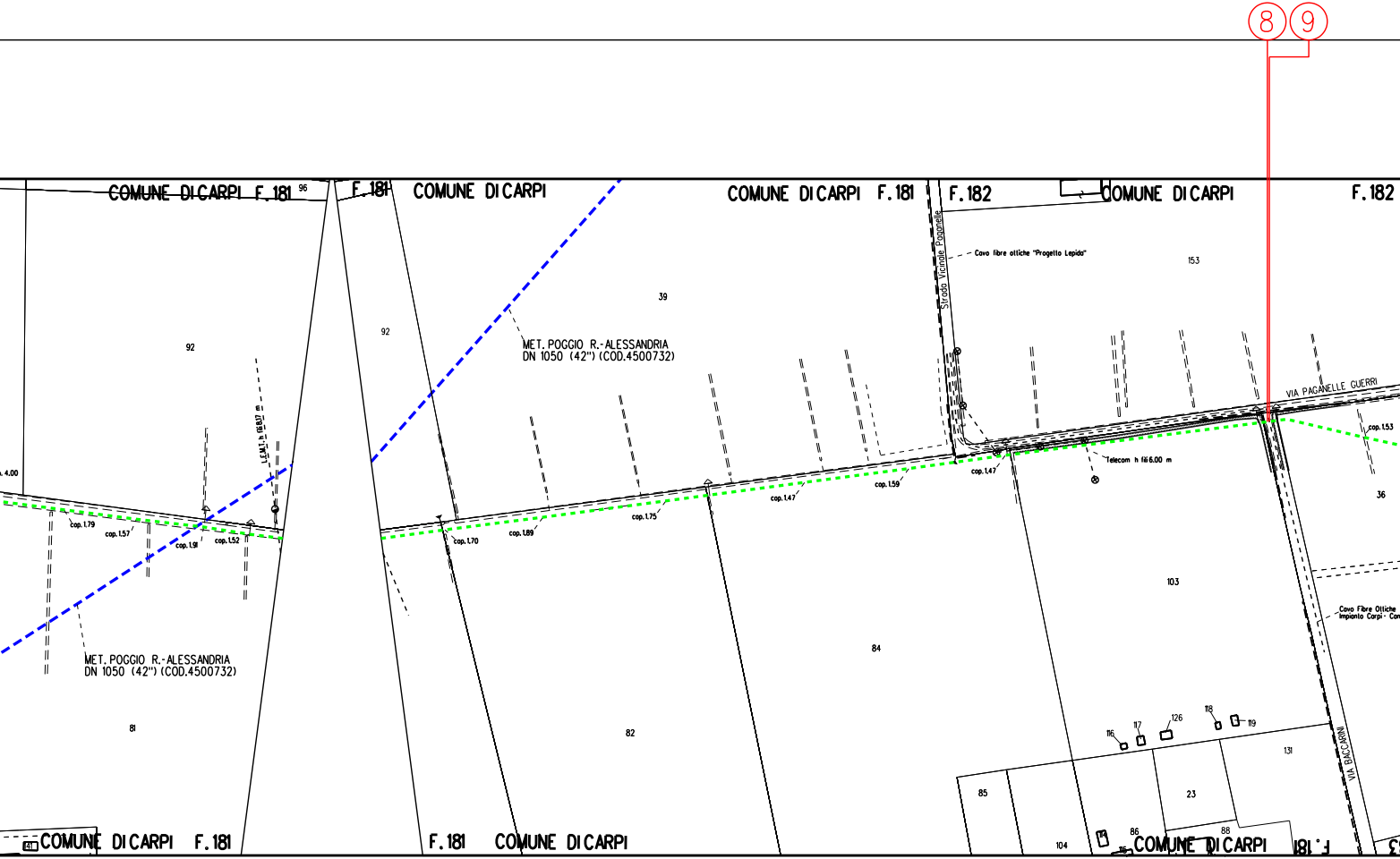
8
9
COMUNE DI CARPI F.181
96
F.181
COMUNE DI CARPI
COMUNE DI CARPI F.181
F.182
COMUNE DI CARPI
F.182
Strada Vicinale Paganelle
Cavo fibre ottiche "Progetto Lepida"
153
39
92
92
MET. POGGIO R.-ALESSANDRIA
DN 1050 (42") (COD.4500732)
L.E.M.T. h 16.17 m
4.00
cop. 1.79
cop. 1.57
cop. 1.91
cop. 1.52
cop. 1.70
cop. 1.89
cop. 1.75
cop. 1.47
cop. 1.59
cop. 1.47
Telecom h fili 6.00 m
VIA PAGANELLE GUERRI
cop. 1.53
36
103
Cavo Fibre Ottiche
Impianto Carpi - Con
MET. POGGIO R.-ALESSANDRIA
DN 1050 (42") (COD.4500732)
81
82
84
116
117
126
118
119
131
VIA BACCARINI
85
23
104
86
88
114
115
41
COMUNE DI CARPI F.181
F.181 COMUNE DI CARPI
COMUNE DI CARPI
F.181

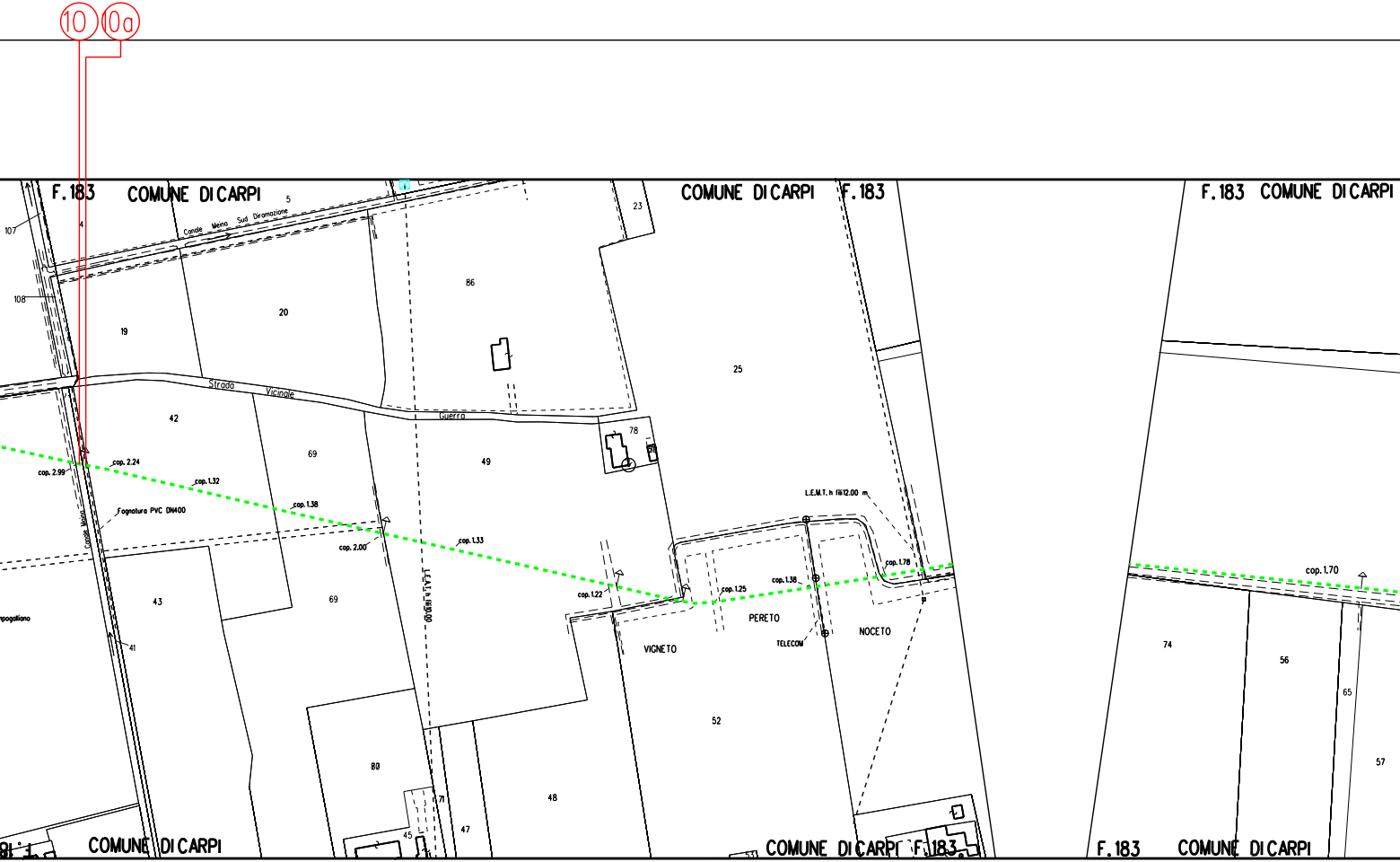
10
10a
F.183
COMUNE DI CARPI
5
4
107
108
Canale Meina Sud Diramazione
19
20
86
23
25
Strada Vicinale Guerra
42
69
49
78
cop. 2.99
cop. 2.24
cop. 1.32
cop. 1.38
Fognatura PVC DN400
Canale Meina
cop. 2.00
cop. 1.33
L.E.A.T. h ff18.00
cop. 1.22
cop. 1.25
cop. 1.38
L.E.M.T. h fili12.00 m
cop. 1.78
PERETO
NOCETO
VIGNETO
TELECOM
43
69
41
mpogalliano
80
71
48
47
45
52
COMUNE DI CARPI
COMUNE DI CARPI
F.183
COMUNE DI CARPI
F.183
COMUNE DI CARPI
F.183
COMUNE DI CARPI
cop. 1.70
74
56
65
57

(COD.9105090) - RIMOZ. MET. MINERBIO-CREMONA DA CASCINA BARBIERIA PIDI16 DN 550 (22") - L=5790 m

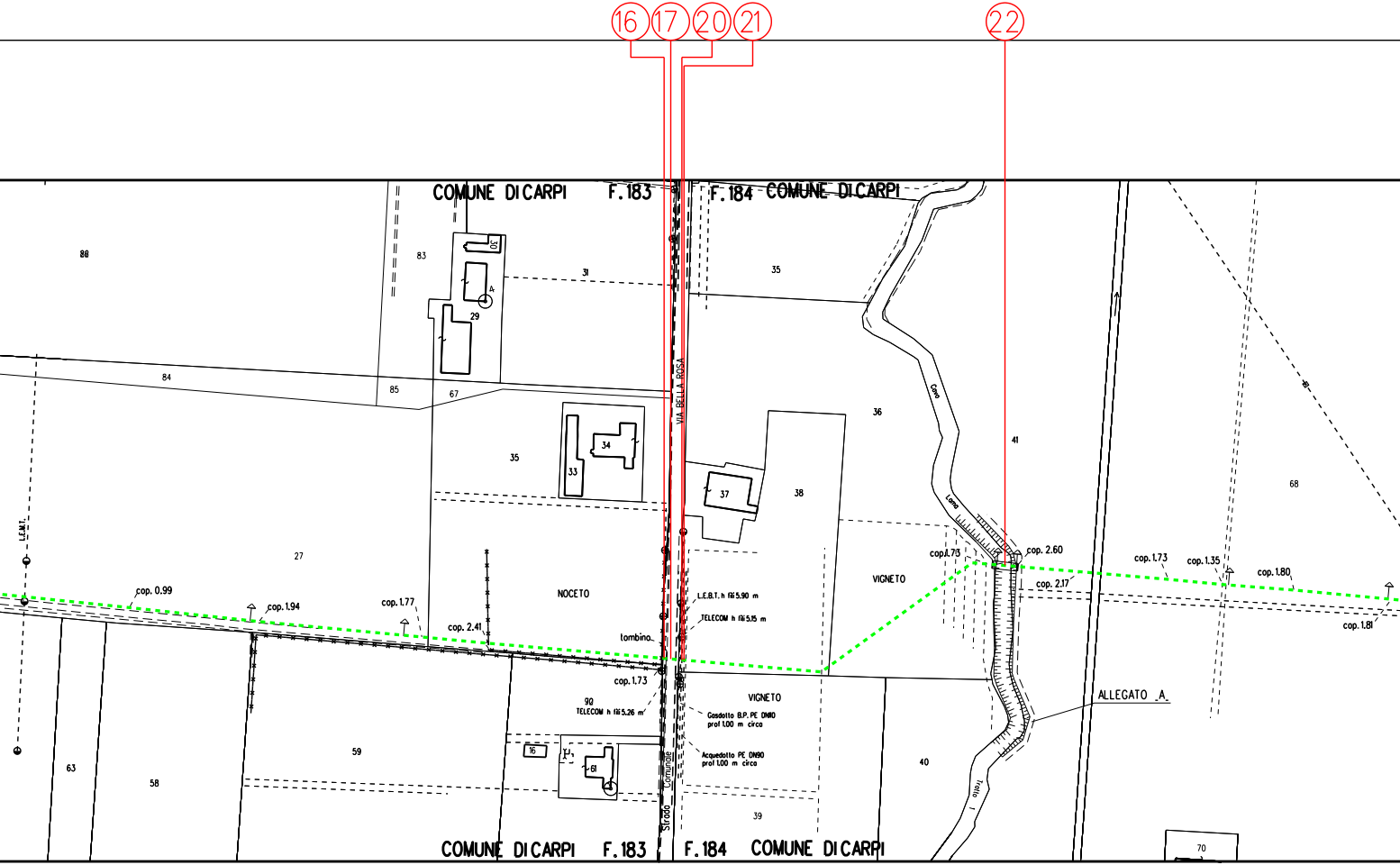
16
17
20
21
22
COMUNE DI CARPI
F.183
F.184
COMUNE DI CARPI
88
83
30
4
29
31
35
84
85
67
VIA BELLA ROSA
36
Cavo
41
68
35
34
33
37
38
L.E.M.T.
27
NOCETO
Lama
VIGNETO
cop.1.73
cop. 2.60
cop. 1.73
cop. 1.35
cop. 1.80
cop. 2.17
cop. 1.81
cop. 0.99
cop. 1.94
cop. 1.77
cop. 2.41
L.E.B.T. h fili 5.90 m
TELECOM h fili 5.15 m
tombino
cop. 1.73
90
TELECOM h fili 5.26 m
VIGNETO
Gasdotto B.P. PE DN110
prof 1.00 m circa
Acquedotto PE DN90
prof 1.00 m circa
ALLEGATO _A_
63
58
59
16
61
40
39
Tratto 1
70
Strada Comunale
COMUNE DI CARPI
F.183
F.184
COMUNE DI CARPI

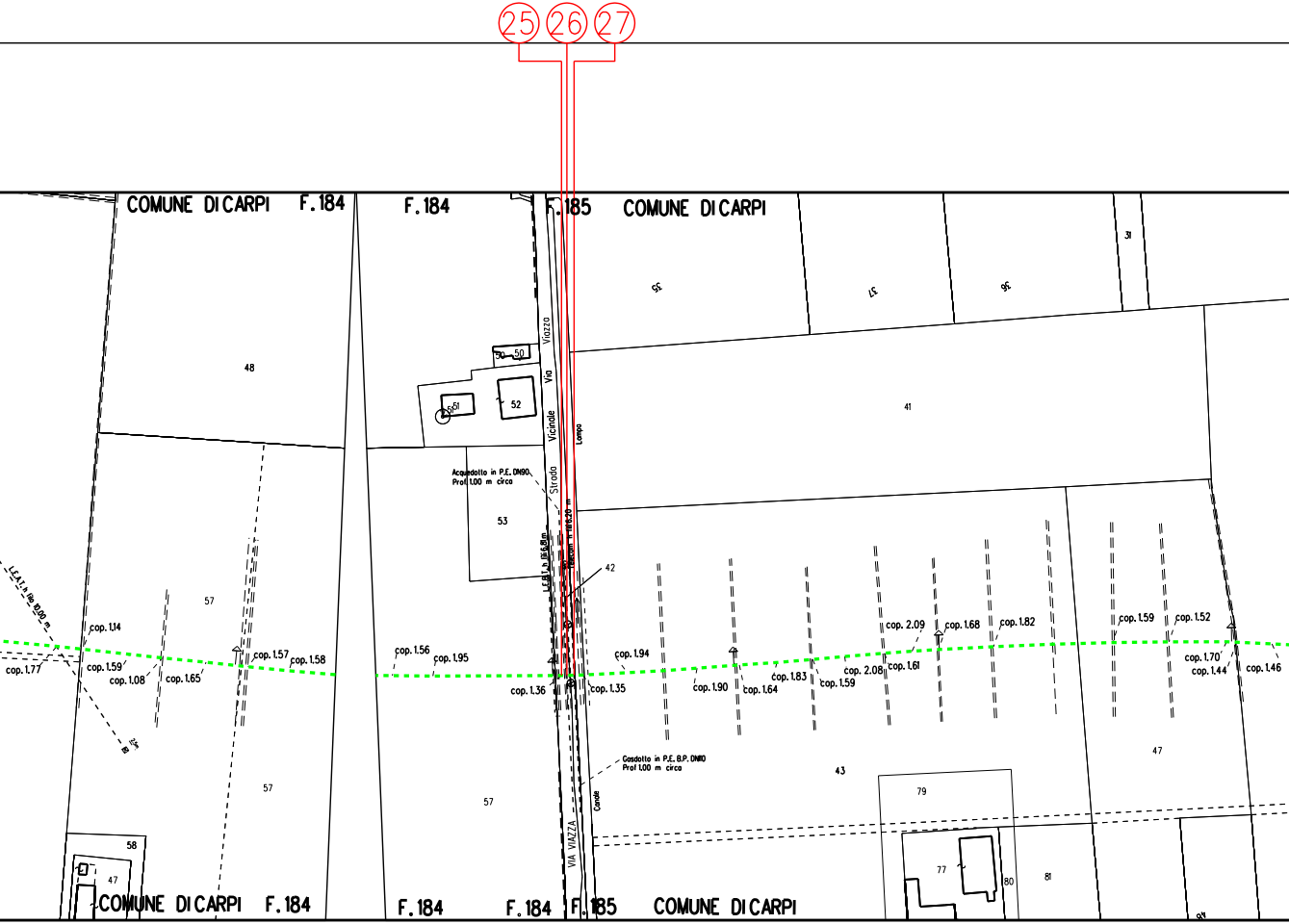
25
26
27
COMUNE DI CARPI
F. 184
F. 184
F. 185
COMUNE DI CARPI
35
37
36
31
48
Viazza
Via
Vicinale
Strada
50
50
51
51
52
41
Lampo
Acquedotto in P.E. DN90
Prof. 1,00 m circa
53
L.E.B.T. h fili 6,81 m
Telecom h fili 6,20 m
42
57
L.E.A.T. h fili 10,00 m
cop. 1.14
cop. 1.77
cop. 1.59
cop. 1.08
cop. 1.65
cop. 1.57
cop. 1.58
cop. 1.56
cop. 1.95
cop. 1.36
cop. 1.94
cop. 1.35
cop. 1.90
cop. 1.64
cop. 1.83
cop. 1.59
cop. 2.08
cop. 2.09
cop. 1.61
cop. 1.68
cop. 1.82
cop. 1.59
cop. 1.52
cop. 1.70
cop. 1.44
cop. 1.46
57
Gasdotto in P.E. B.P. DN110
Prof. 1,00 m circa
43
47
57
VIA VIAZZA
Canale
79
58
47
77
80
81
84
COMUNE DI CARPI
F. 184
F. 184
F. 184
F. 185
COMUNE DI CARPI

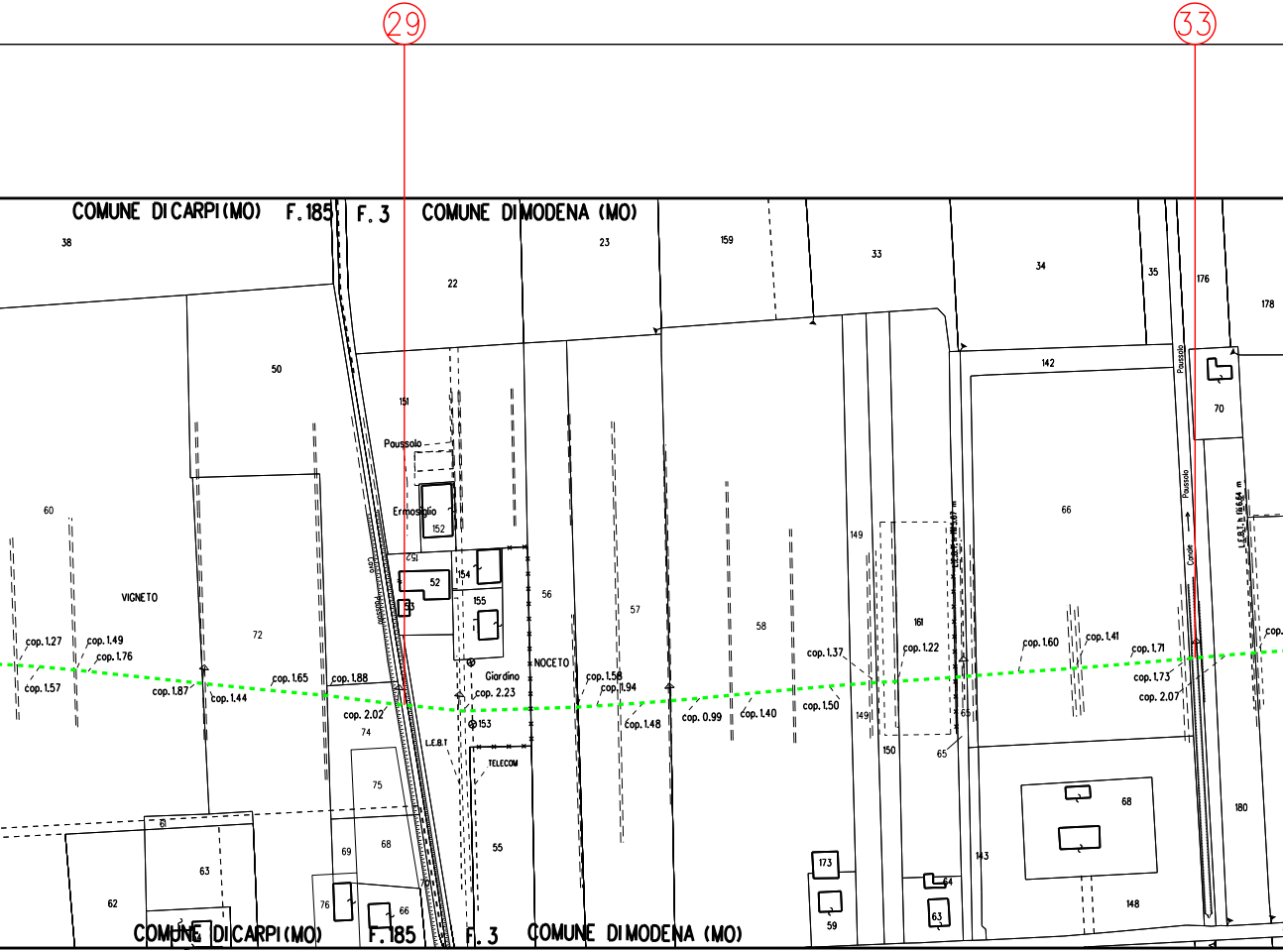

29
33
COMUNE DI CARPI (MO)
F. 185
F. 3
COMUNE DI MODENA (MO)
38
23
159
33
34
35
176
178
22
50
142
151
Paussolo
Ermosiglio
152
70
60
152
154
52
53
155
56
57
58
149
161
66
VIGNETO
72
Cavo
Paussolo
NOCETO
Giardino
153
cop. 1.27
cop. 1.49
cop. 1.76
cop. 1.57
cop. 1.87
cop. 1.44
cop. 1.65
cop. 1.88
cop. 2.02
cop. 2.23
cop. 1.58
cop. 1.94
cop. 1.48
cop. 0.99
cop. 1.40
cop. 1.37
cop. 1.50
cop. 1.22
cop. 1.60
cop. 1.41
cop. 1.71
cop. 1.73
cop. 2.07
cop.
74
L.E.B.T
TELECOM
149
150
65
65
Paussolo
Canale
L.E.B.T.
75
61
68
180
63
69
68
55
143
173
64
62
76
66
59
63
148
COMUNE DI CARPI (MO)
F. 185
F. 3
COMUNE DI MODENA (MO)

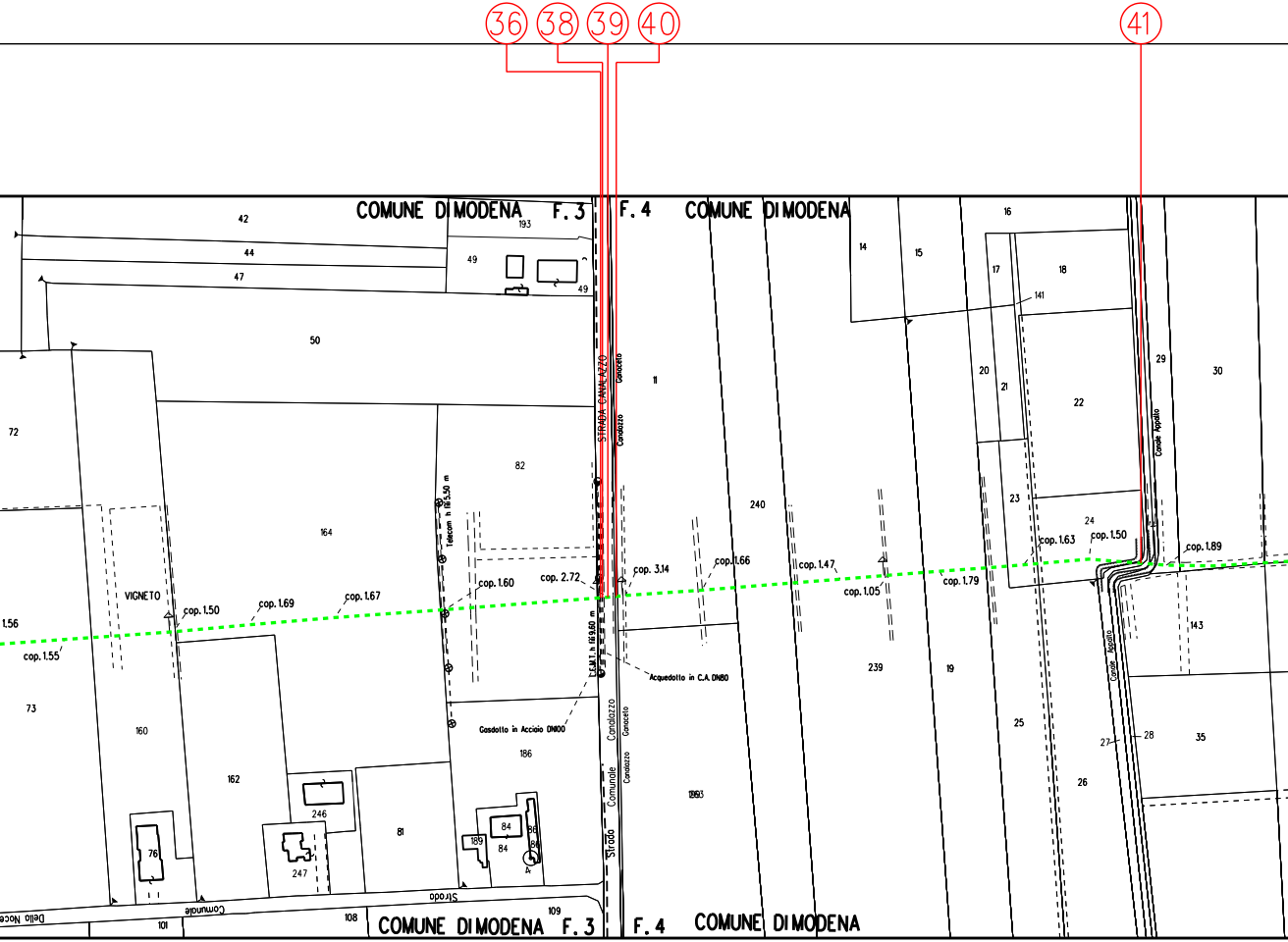
36
38
39
40
41
COMUNE DI MODENA F. 3
F. 4 COMUNE DI MODENA
42
44
47
193
49
49
50
16
14
15
17
18
141
20
21
22
29
30
72
11
STRADA CANALAZZO
Ganaceto
Canalazzo
Canale Appalto
82
240
164
Telecom h fili 5.50 m
23
24
cop. 1.63
cop. 1.50
cop. 1.89
cop. 3.14
cop. 1.66
cop. 1.47
cop. 2.72
cop. 1.60
cop. 1.05
cop. 1.79
VIGNETO
cop. 1.50
cop. 1.69
cop. 1.67
1.56
cop. 1.55
L.E.M.T. h fili 9.60 m
Acquedotto in C.A. DN80
143
239
19
73
160
Gasdotto in Acciaio DN100
186
Canalazzo
Ganaceto
Canalazzo
25
Canale Appalto
27
28
35
162
Strada Comunale
246
26
1093
81
84
84
189
86
76
247
Strada
Comunale
Della Noce
101
108
109
COMUNE DI MODENA F. 3
F. 4 COMUNE DI MODENA

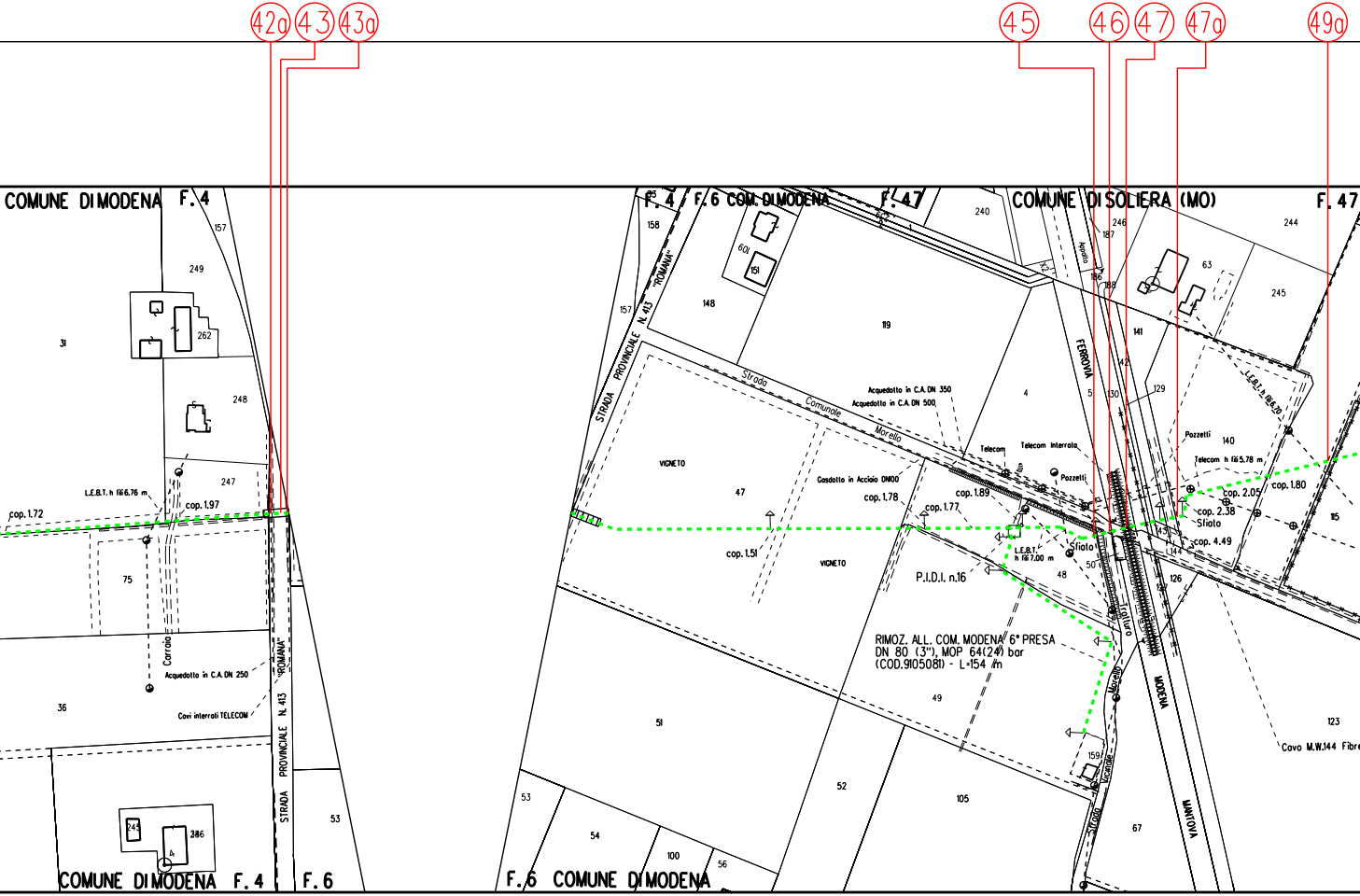
42a
43
43a
45
46
47
47a
49a
COMUNE DI MODENA F. 4
F. 4
F. 6 COM. DI MODENA
F. 47
COMUNE DI SOLIERA (MO)
F. 47
157
249
262
31
248
247
L.E.B.T. h fili 6.76 m
cop. 1.97
cop. 1.72
75
Carraia
Acquedotto in C.A. DN 250
"ROMANA"
STRADA PROVINCIALE N. 413
Cavi interrati TELECOM
36
53
245
286
COMUNE DI MODENA F. 4
F. 6
F. 6 COMUNE DI MODENA
158
157
STRADA PROVINCIALE N. 413 "ROMANA"
148
601
151
119
240
Strada Comunale Morello
Acquedotto in C.A. DN 350
Acquedotto in C.A. DN 500
VIGNETO
47
Gasdotto in Acciaio DN100
cop. 1.78
cop. 1.89
cop. 1.77
Telecom
Telecom interrata
Pozzetti
cop. 1.51
VIGNETO
4
FERROVIA
5
130
142
129
141
246
187
188
63
245
244
L.E.B.T. h fili 6.70
Pozzetti
140
Telecom h fili 5.78 m
cop. 2.05
cop. 1.80
cop. 2.38
Sfiato
cop. 4.49
143
144
115
L.E.B.T. h fili 7.00 m
Sfiato
50
48
P.I.D.I. n.16
126
127
RIMOZ. ALL. COM. MODENA 6° PRESA
DN 80 (3"), MOP 64(24) bar
(COD.9105081) - L=154 m
Tratturo
49
51
Strada Vicinale Morello
MODENA
MANTOVA
159
123
Cavo M.W.144 Fibre
52
105
67
53
54
100
56

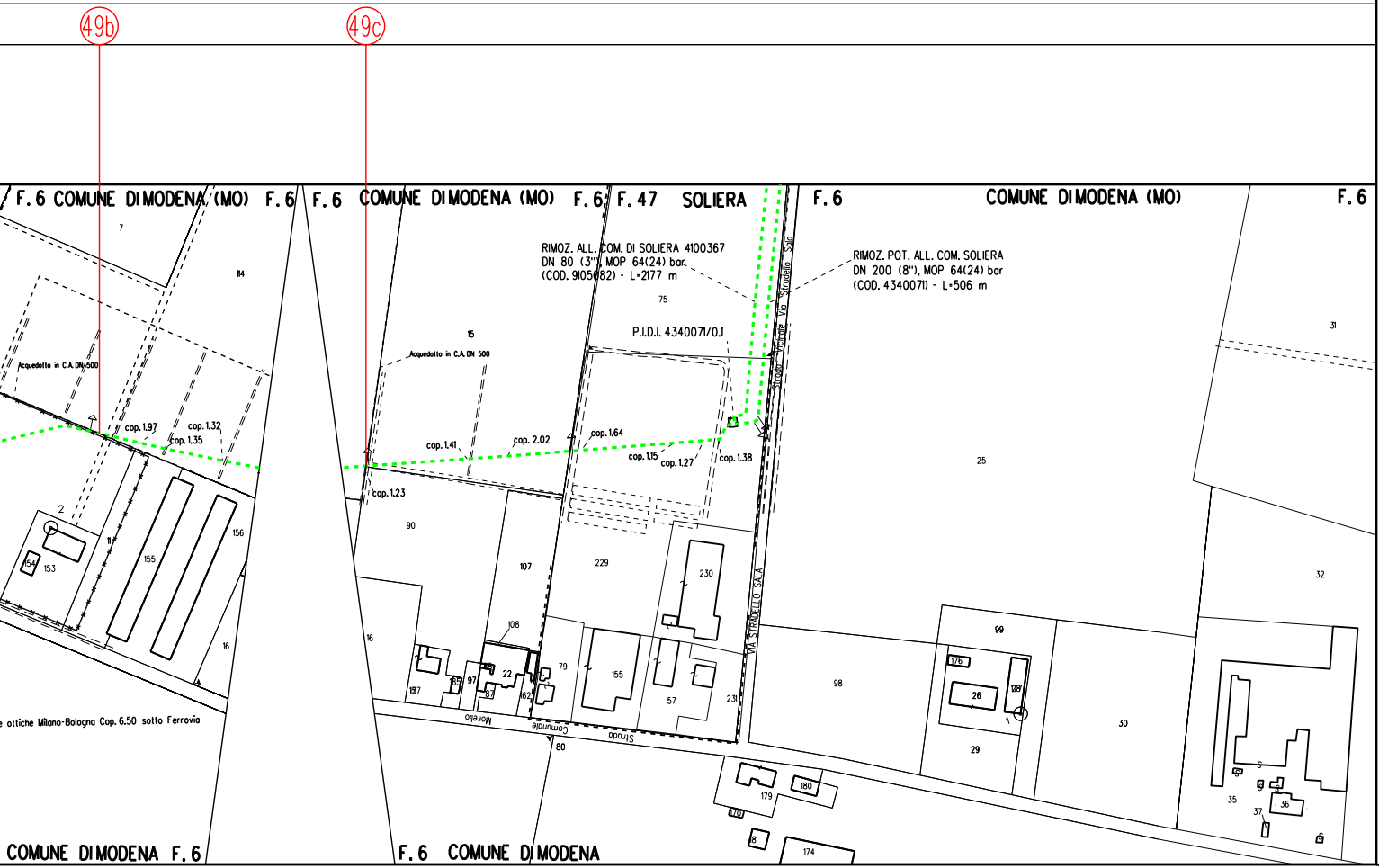
49b
49c
F.6 COMUNE DI MODENA (MO) F.6
F.6 COMUNE DI MODENA (MO) F.6
F.47 SOLIERA
F.6 COMUNE DI MODENA (MO) F.6
RIMOZ. ALL. COM. DI SOLIERA 4100367
DN 80 (3"), MOP 64(24) bar
(COD. 9105082) - L=2177 m
RIMOZ. POT. ALL. COM. SOLIERA
DN 200 (8"), MOP 64(24) bar
(COD. 4340071) - L=506 m
P.I.D.I. 4340071/0.1
Strada Vicinale Via Stradello Sala
VIA STRADELLO SALA
Acquedotto in C.A. DN 500
Acquedotto in C.A. DN 500
cop. 1.97
cop. 1.32
cop. 1.35
cop. 1.41
cop. 2.02
cop. 1.64
cop. 1.15
cop. 1.27
cop. 1.38
cop. 1.23
e ottiche Milano-Bologna Cop. 6.50 sotto Ferrovia
Strada Comunale Morello
7
114
2
11
153
154
155
156
16
15
75
90
107
108
16
229
230
25
31
32
98
99
176
26
178
29
30
79
22
97
87
137
155
57
231
162
80
179
180
170
181
174
35
36
37
COMUNE DI MODENA F.6
F.6 COMUNE DI MODENA

(COD.4340071) - RIMOZ. POT. ALL. COM. SOLIERA DN 200 (8") - L=506 m

ALLACCIAMENTI

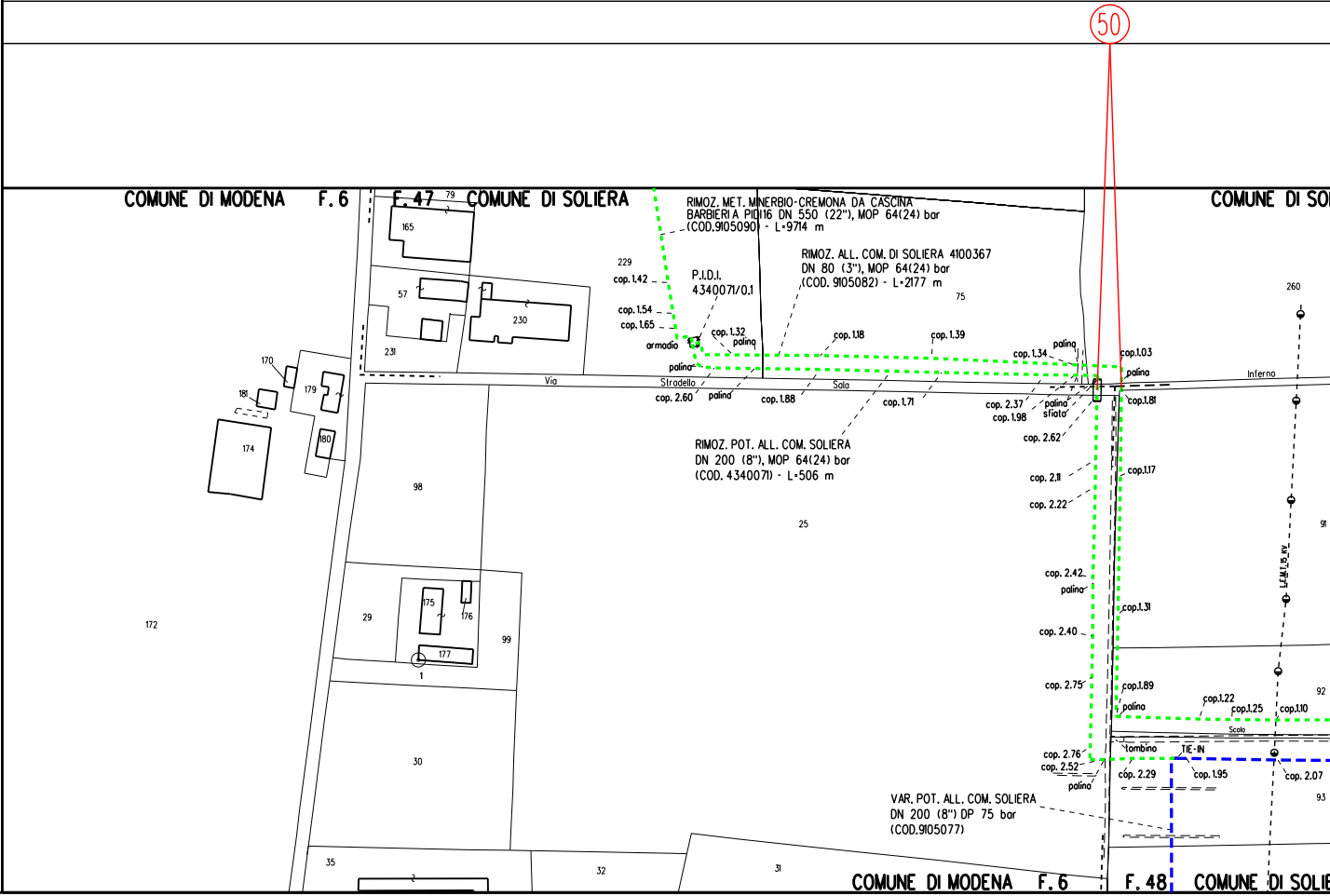

50
COMUNE DI MODENA F. 6
F. 47
COMUNE DI SOLIERA
COMUNE DI SO
79
165
57
230
231
170
179
181
180
174
172
98
29
175
176
177
1
99
30
35
32
31
229
cop. 1.42
cop. 1.54
cop. 1.65
armadio
palina
P.I.D.I.
4340071/0.1
cop. 1.32
palina
RIMOZ. MET. MINERBIO-CREMONA DA CASCINA
BARBIERI A PIDI16 DN 550 (22"), MOP 64(24) bar
(COD.9105090) - L=9714 m
RIMOZ. ALL. COM. DI SOLIERA 4100367
DN 80 (3"), MOP 64(24) bar
(COD. 9105082) - L=2177 m
75
cop. 1.18
cop. 1.39
cop. 1.34
palina
cop.1.03
palina
Inferno
260
Via
Stradello
Sala
cop. 2.60
palina
cop. 1.88
cop. 1.71
cop. 2.37
cop. 1.98
palina
sfiato
cop.1.81
cop. 2.62
RIMOZ. POT. ALL. COM. SOLIERA
DN 200 (8"), MOP 64(24) bar
(COD. 4340071) - L=506 m
25
cop. 2.11
cop. 2.22
cop.1.17
91
L.E.M.T. 15 KV
cop. 2.42
palina
cop.1.31
cop. 2.40
cop. 2.75
cop.1.89
palina
cop.1.22
cop.1.25
cop.1.10
92
Scolo
tombino
TIE-IN
cop. 2.76
cop. 2.52
palina
cop. 2.29
cop. 1.95
cop. 2.07
93
VAR. POT. ALL. COM. SOLIERA
DN 200 (8") DP 75 bar
(COD.9105077)
COMUNE DI MODENA F. 6
F. 48
COMUNE DI SOLIE

(COD.9105082) - RIMOZ. ALL. COM. DI SO

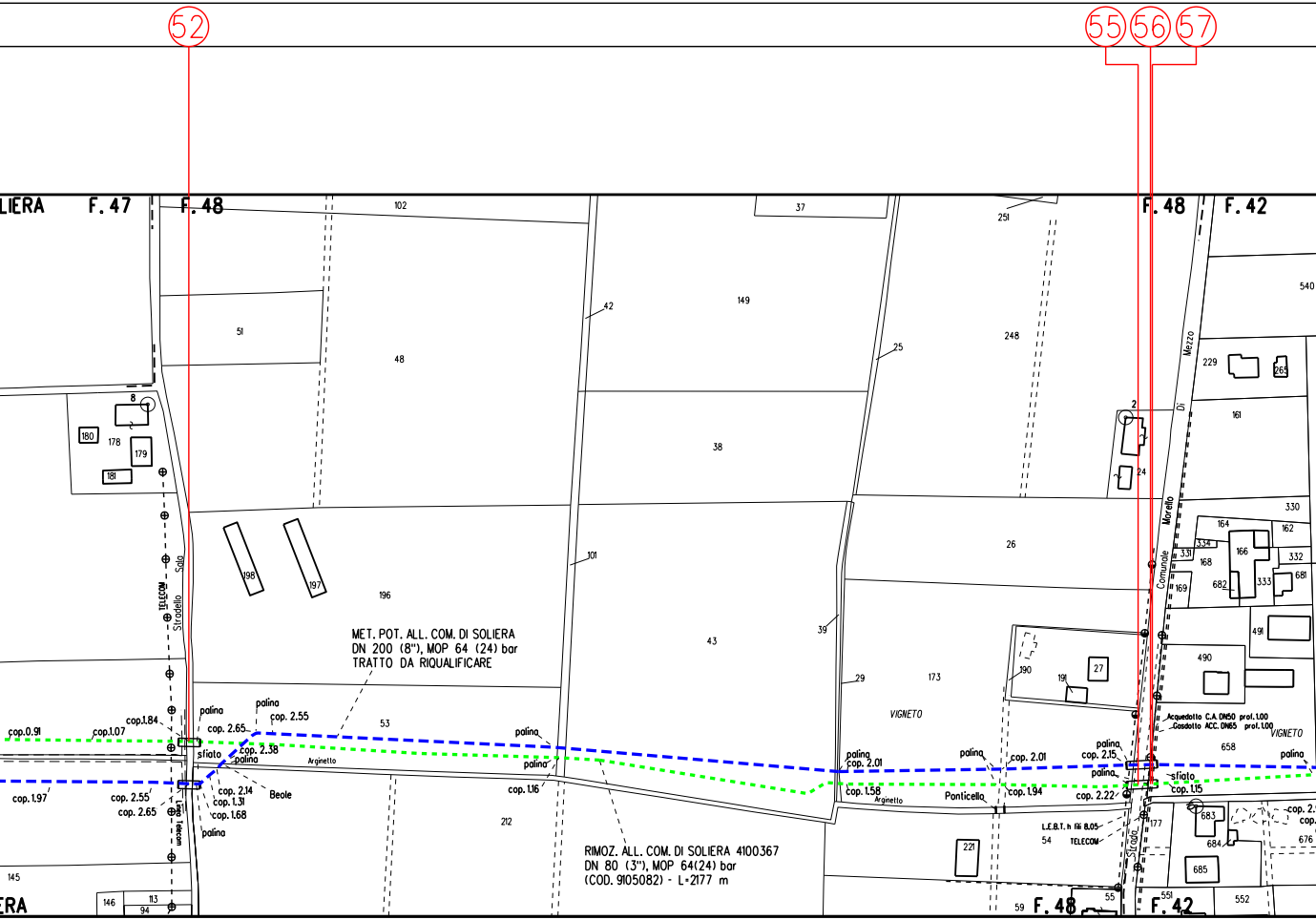
52
55
56
57
LIERA
F. 47
F. 48
F. 48
F. 42
102
37
251
540
51
48
42
149
25
248
229
265
161
8
180
178
179
181
2
24
38
330
164
162
334
331
332
166
168
681
682
333
169
Mezzo
Di
Morello
Comunale
198
197
196
101
26
491
TELECOM
Stradello
Sola
MET. POT. ALL. COM. DI SOLIERA
DN 200 (8"), MOP 64 (24) bar
TRATTO DA RIQUALIFICARE
43
39
29
173
190
191
27
490
VIGNETO
Acquedotto C.A. DN50 prof. 1.00
Gasdotto ACC. DN65 prof. 1.00
VIGNETO
658
palina
palina
cop. 2.55
cop.1.84
cop.0.91
cop.1.07
cop. 2.65
53
palina
sfiato
cop. 2.38
palina
Arginetto
palina
palina
cop. 2.01
palina
cop. 2.01
palina
cop. 2.15
palina
sfiato
palina
cop. 1.97
cop. 2.55
cop. 2.65
cop. 2.14
cop. 1.31
cop. 1.68
Beole
Linea Telecom
palina
cop. 1.16
cop. 1.58
Arginetto
Ponticello
cop. 1.94
cop. 2.22
cop. 1.15
212
RIMOZ. ALL. COM. DI SOLIERA 4100367
DN 80 (3"), MOP 64(24) bar
(COD. 9105082) - L=2177 m
L.E.B.T. h fili 8.05
54
TELECOM
Strada
177
683
684
685
676
cop. 2.
cop.
221
145
ERA
146
113
94
59
F. 48
55
551
F. 42
552

LIERA 4100367 DN 80 (3") - L=2177 m

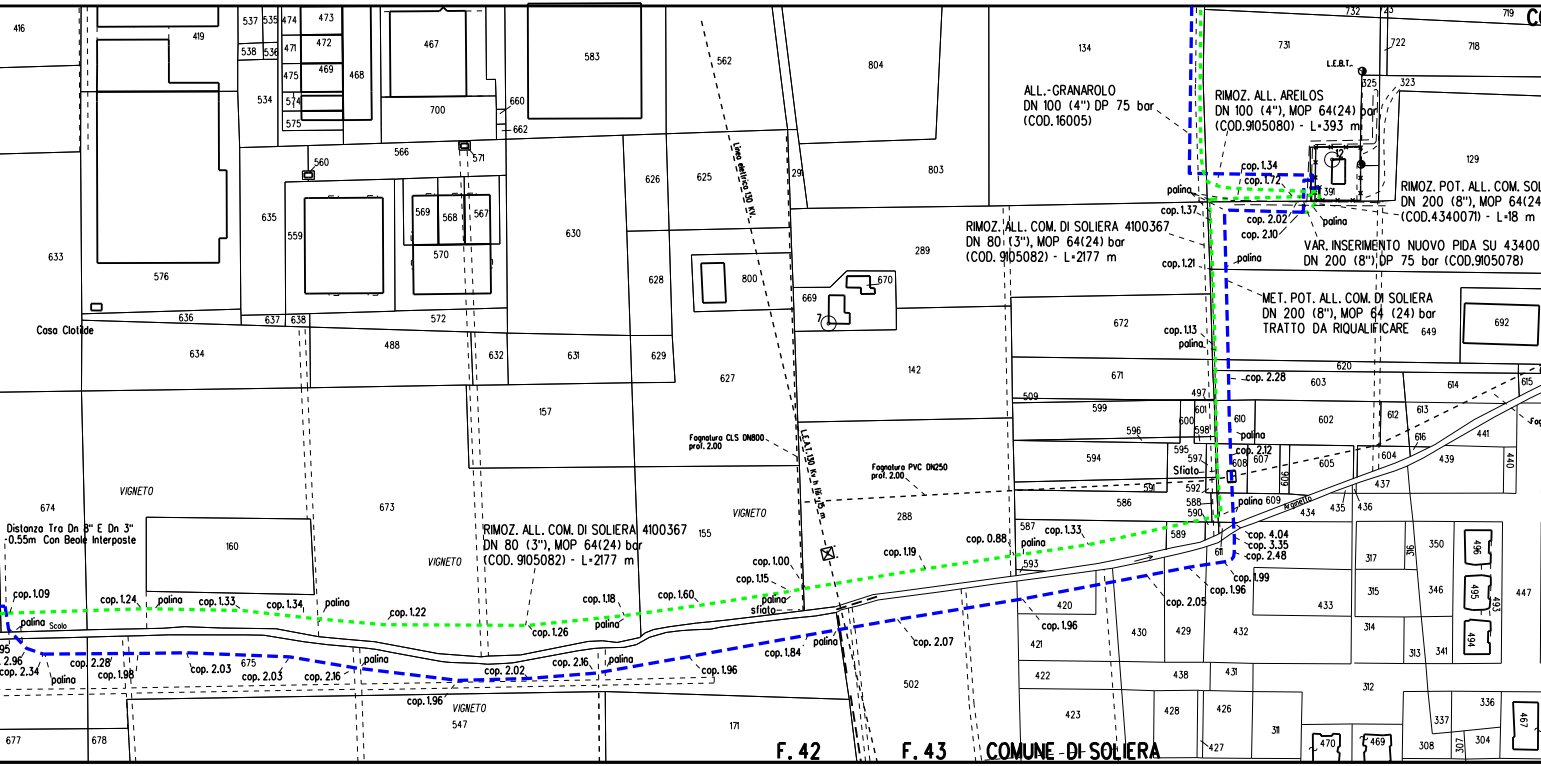
ALL.-GRANAROLO
DN 100 (4") DP 75 bar
(COD. 16005)
RIMOZ. ALL. AREILOS
DN 100 (4"), MOP 64(24) bar
(COD.9105080) - L=393 m
RIMOZ. POT. ALL. COM. SOL
DN 200 (8"), MOP 64(24
(COD.4340071) - L=18 m
RIMOZ. ALL. COM. DI SOLIERA 4100367
DN 80 (3"), MOP 64(24) bar
(COD. 9105082) - L=2177 m
VAR. INSERIMENTO NUOVO PIDA SU 43400
DN 200 (8"), DP 75 bar (COD.9105078)
MET. POT. ALL. COM. DI SOLIERA
DN 200 (8"), MOP 64 (24) bar
TRATTO DA RIQUALIFICARE
RIMOZ. ALL. COM. DI SOLIERA 4100367
DN 80 (3"), MOP 64(24) bar
(COD. 9105082) - L=2177 m
Distanza Tra Dn 8" E Dn 3"
-0.55m Con Beole Interposte
Casa Clotilde
VIGNETO
Fognatura CLS DN800
prof. 2.00
Fognatura PVC DN250
prof. 2.00
Linea elettrica 130 kV
L.E.A.T. 130 Kv h fili =15 m
L.E.B.T.
Sfiato
sfiato
Scolo
palina
cop. 1.34
cop. 1.72
cop. 1.37
cop. 2.02
cop. 2.10
cop. 1.21
cop. 1.13
cop. 2.28
cop. 2.12
cop. 4.04
cop. 3.35
cop. 2.48
cop. 1.99
cop. 1.96
cop. 2.05
cop. 1.33
cop. 0.88
cop. 1.19
cop. 2.07
cop. 1.84
cop. 1.00
cop. 1.15
cop. 1.60
cop. 1.18
cop. 1.26
cop. 1.22
cop. 1.34
cop. 1.33
cop. 1.24
cop. 1.09
cop. 2.96
cop. 2.34
cop. 2.28
cop. 1.98
cop. 2.03
cop. 2.03
cop. 2.16
cop. 2.02
cop. 2.16
cop. 1.96
cop. 1.96
F. 42
F. 43
COMUNE DI SOLIERA

(COD.9105080) - RIMOZ. ALL. AREILOS DN 100 (4") - L=393 m

(COD.9105079) - RIMOZ. ALL. EX DI-LAT DN 80 (3") - L=5 m

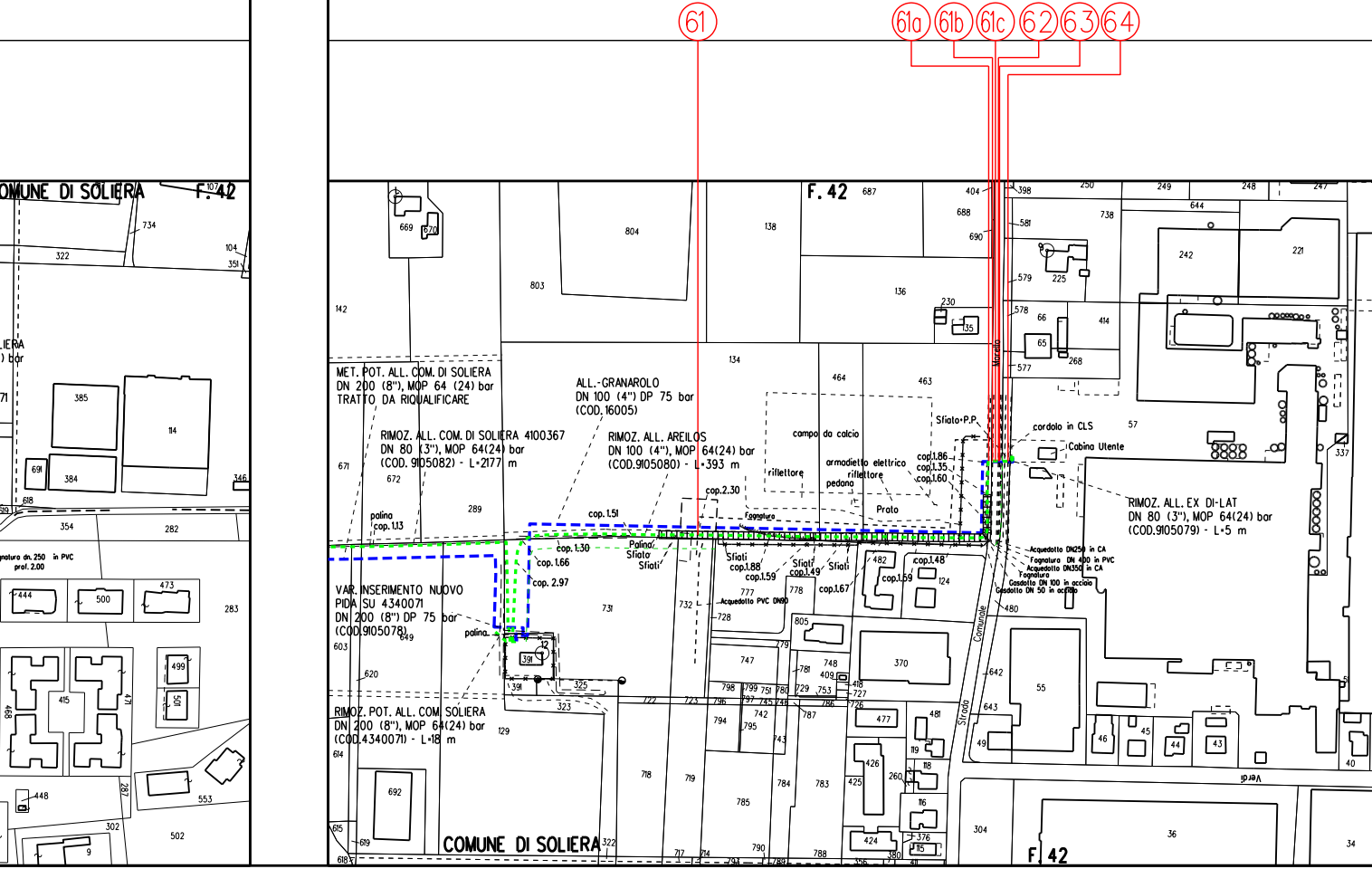

61
61a
61b
61c
62
63
64
OMUNE DI SOLIERA
F. 42
F. 42
MET. POT. ALL. COM. DI SOLIERA
DN 200 (8"), MOP 64 (24) bar
TRATTO DA RIQUALIFICARE
ALL.-GRANAROLO
DN 100 (4") DP 75 bar
(COD. 16005)
RIMOZ. ALL. COM. DI SOLIERA 4100367
DN 80 (3"), MOP 64(24) bar
(COD. 9105082) - L=2177 m
RIMOZ. ALL. AREILOS
DN 100 (4"), MOP 64(24) bar
(COD.9105080) - L=393 m
VAR. INSERIMENTO NUOVO
PIDA SU 4340071
DN 200 (8") DP 75 bar
(COD.9105078)
RIMOZ. POT. ALL. COM. SOLIERA
DN 200 (8"), MOP 64(24) bar
(COD.4340071) - L=18 m
RIMOZ. ALL. EX DI-LAT
DN 80 (3"), MOP 64(24) bar
(COD.9105079) - L=5 m
palina
cop. 1.13
cop. 1.51
cop. 1.30
cop. 1.66
cop. 2.97
cop. 2.30
Palina
Sfiato
Sfiati
Fognatura
Sfiati
cop. 1.88
cop. 1.59
Sfiati
cop. 1.49
Sfiati
cop. 1.67
cop. 1.48
cop. 1.59
Acquedotto PVC DN90
campo da calcio
riflettore
armadietto elettrico
riflettore
pedana
Prato
Sfiato P.P.
cop. 1.86
cop. 1.35
cop. 1.60
cordolo in CLS
Cabina Utente
Acquedotto DN250 in CA
Fognatura DN 400 in PVC
Acquedotto DN350 in CA
Fognatura
Gasdotto DN 100 in acciaio
Gasdotto DN 50 in acciaio
Marello
Strada Comunale
Verdi
palina
Fognatura dn. 250 in PVC prof. 2.00
LIERA
) bar
COMUNE DI SOLIERA

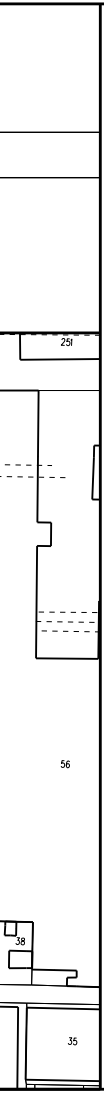

LEGENDA

🟩 - - - - - - -	Gasdotti Snam Rete Gas da porre fuori esercizio e recuperare
🟦 — — — —	Gasdotti Snam Rete Gas in esercizio
🟧 - - - - - - -	Altre condotte di terzi

DOCUMENTI DI RIFERIMENTO	N.

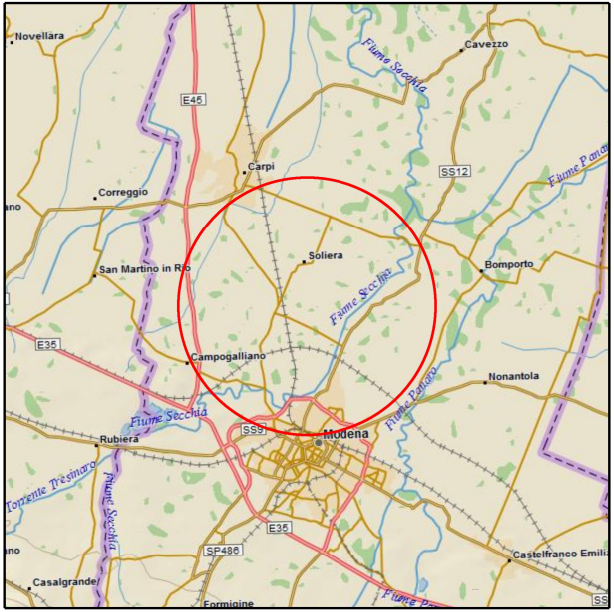

Novellara
Cavezzo
Fiume Secchia
E45
Carpi
SS12
Fiume Panaro
Correggio
Soliera
San Martino in Rio
Bomporto
Fiume Secchia
E35
Campogalliano
Nonantola
Fiume Secchia
Fiume Panaro
SS9
Modena
Rubiera
Torrente Tresinaro
Fiume Secchia
E35
SP486
Castelfranco Emilia
Casalgrande
Formigine

COROGRAFIA

0	08-05-15	EMISSIONE PER PERMESSI	SERAFINI	SCIOSCI	SABBATINI
Rev.	DATA	DESCRIZIONE	ELABORATO	VERIFICATO	APPROVATO

SNAM RETE GAS	saipem PROGETTISTA	WBS CLIENTE NR/04043/R-L676 COD.TEC.16006 COMMESSA SAIPEM 023050	UNITA' 000

PROGETTO DISMISSIONI

RIMOZ. MET. MINERBIO-CREMONA DA CASCINA BARBIERI A PIDI 16 DN 550 (22") (COD.9105090)
RIMOZ. ALL. COM. MODENA 6° PRESA DN 80 (3") (COD.9105081)
RIMOZ. ALL. COM. DI SOLIERA 4100367 DN 80 (3") (COD.9105082)
RIMOZ. POT. ALL. COM. SOLIERA DN 200 (8") (COD.4340071)
RIMOZ. ALL. AREILOS DN 100 (4") (COD.9105080)
RIMOZ. ALL. EX DI-LAT DN 80 (3") (COD.9105079)

PLANIMETRIA CATASTALE CON COMPETENZE

DISEGNO
LB-27E-82651

REVISIONE 0

FG. DI

SCALA 1:2000

Il presente disegno e' di proprieta' aziendale - La societa' tutelera' i propri diritti a termine di legge.