DOCUMENTI DI RIFERIMENTO	N.

STATO ATTUALE

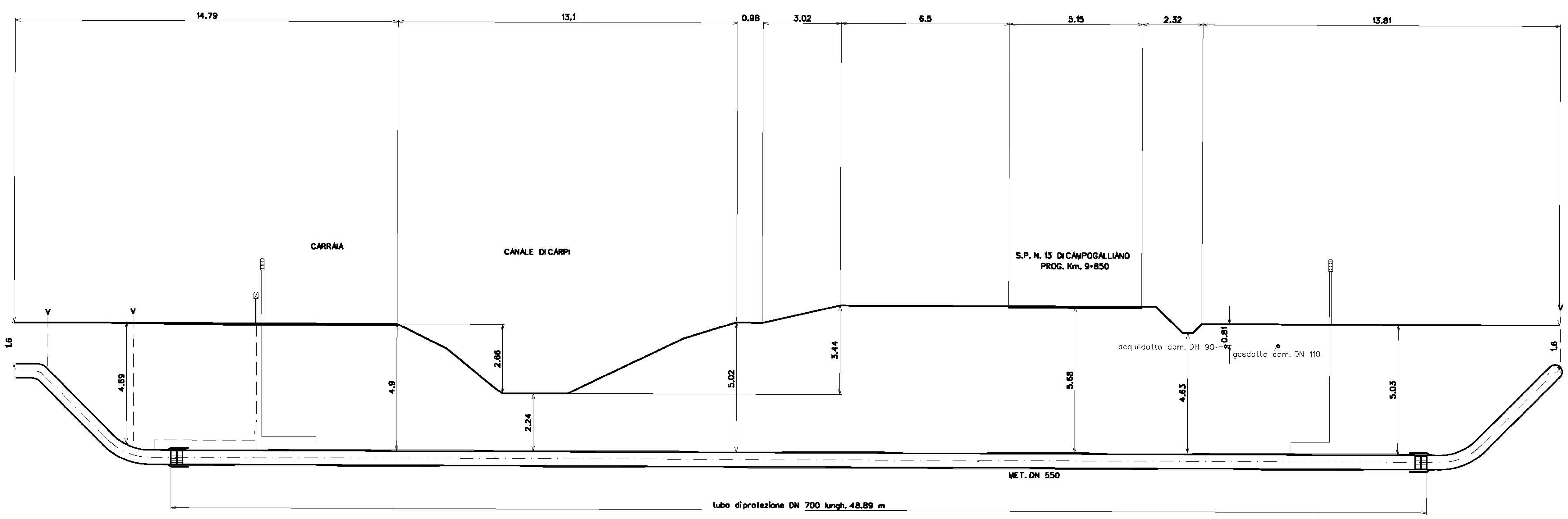

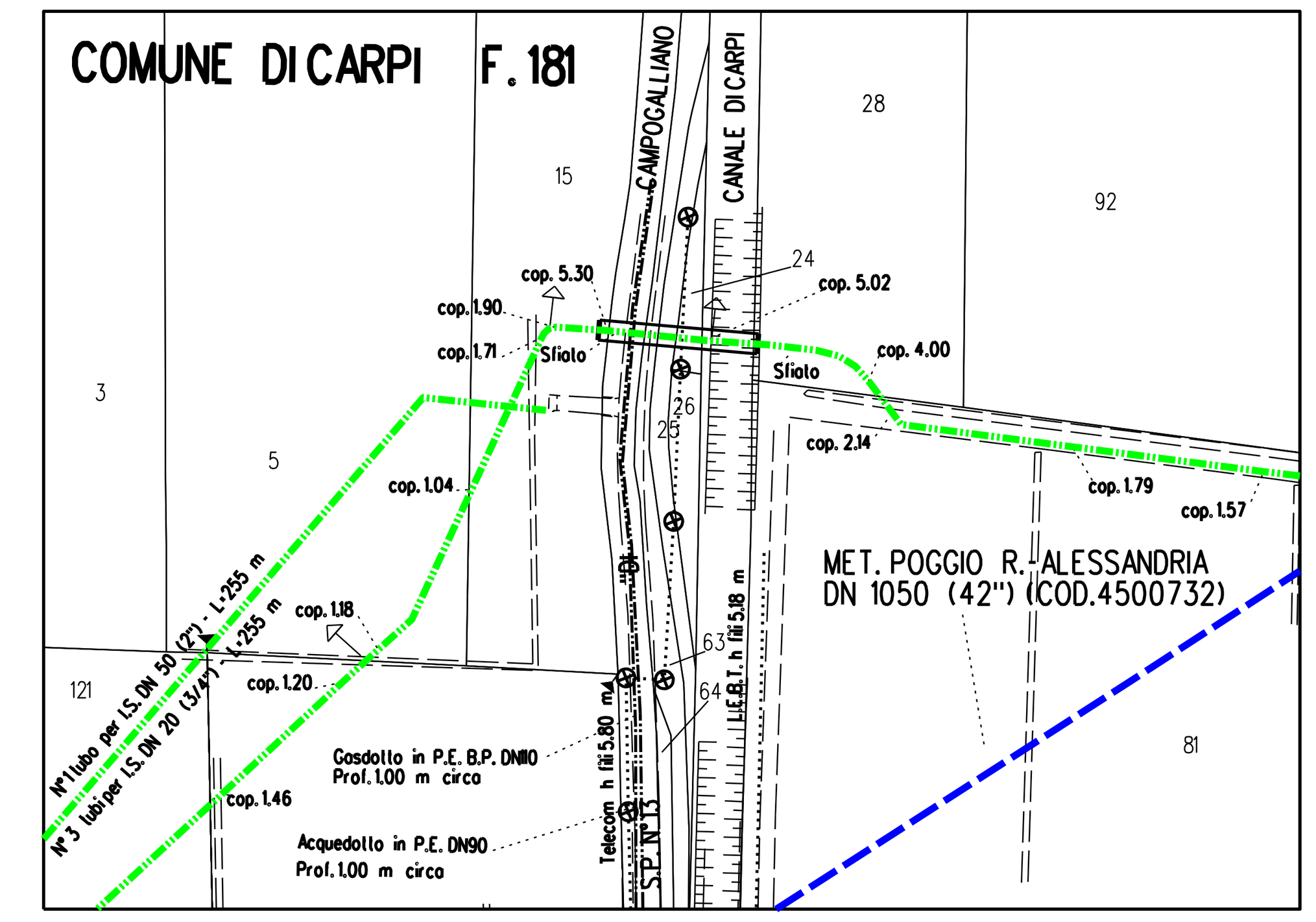

PLANIMETRIA 1:2000
CARPI F.181

STATO DI PROGETTO

Rimozioni



PLANIMETRIA 1:25000

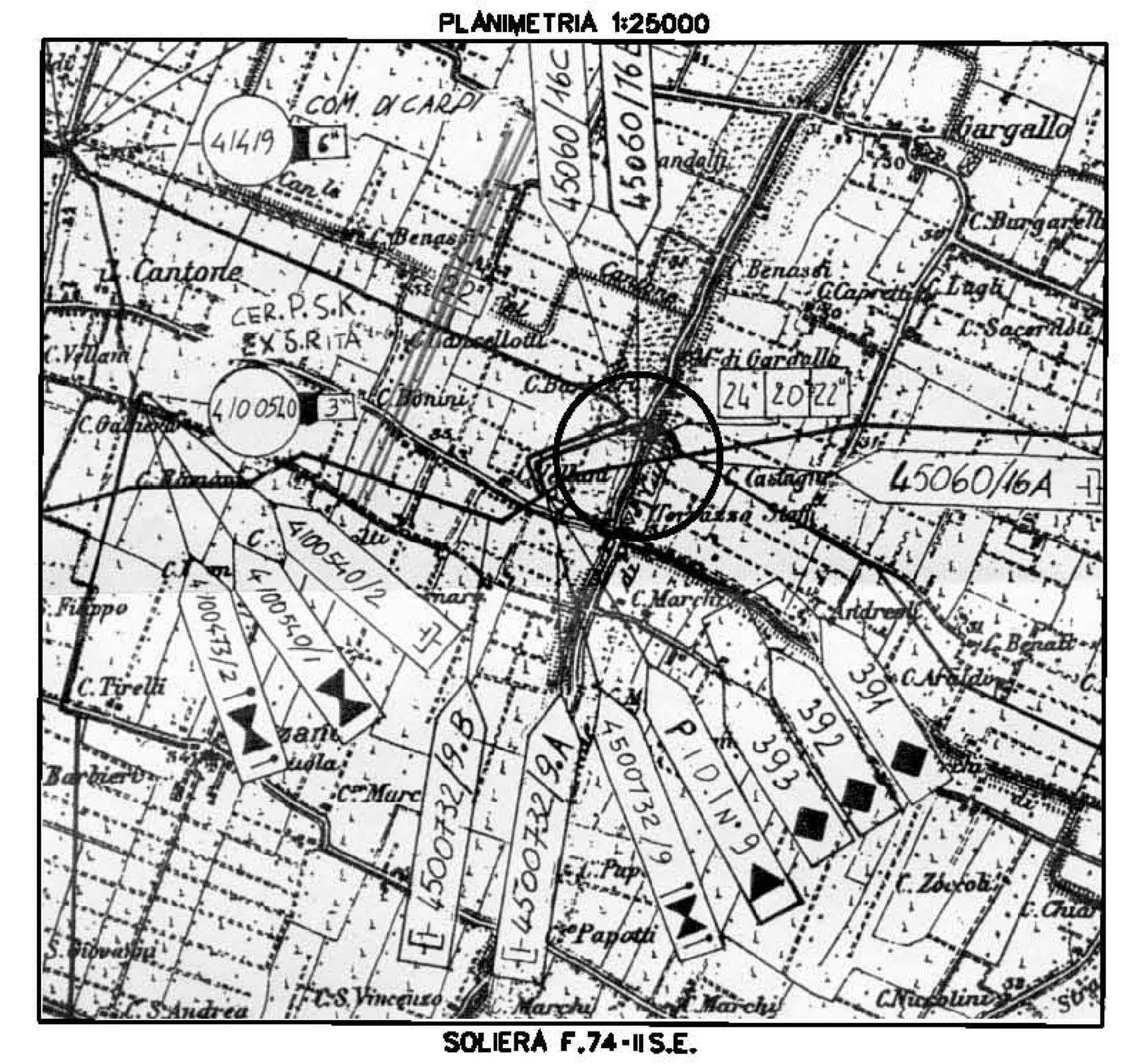

SOLIERA F.74-II S.E.

SP. DIS. N. LC-B-82655

INDICE	DATA	R E V I S I O N I	GEOSYSTEM		
0	01/10/99	AGGIORNAMENTO	DISEGN.	CONTR.	APPROV.

Eni Group — Snam

DIS. BO-2429/13

Impianto: N. 45060 TR. 3

COMM.

Metanodotto: S. GIORGIO DI P- CREMONA
DN 550 TR. FIUME SECCHIA-CORREGGIO

INDICE 0

SCALA 1:100

ATTR. CANALE DI CARPI E
S.P. N. 13 DI CAMPOGALLIANO

sostituisce il ....
sostituito dal ....