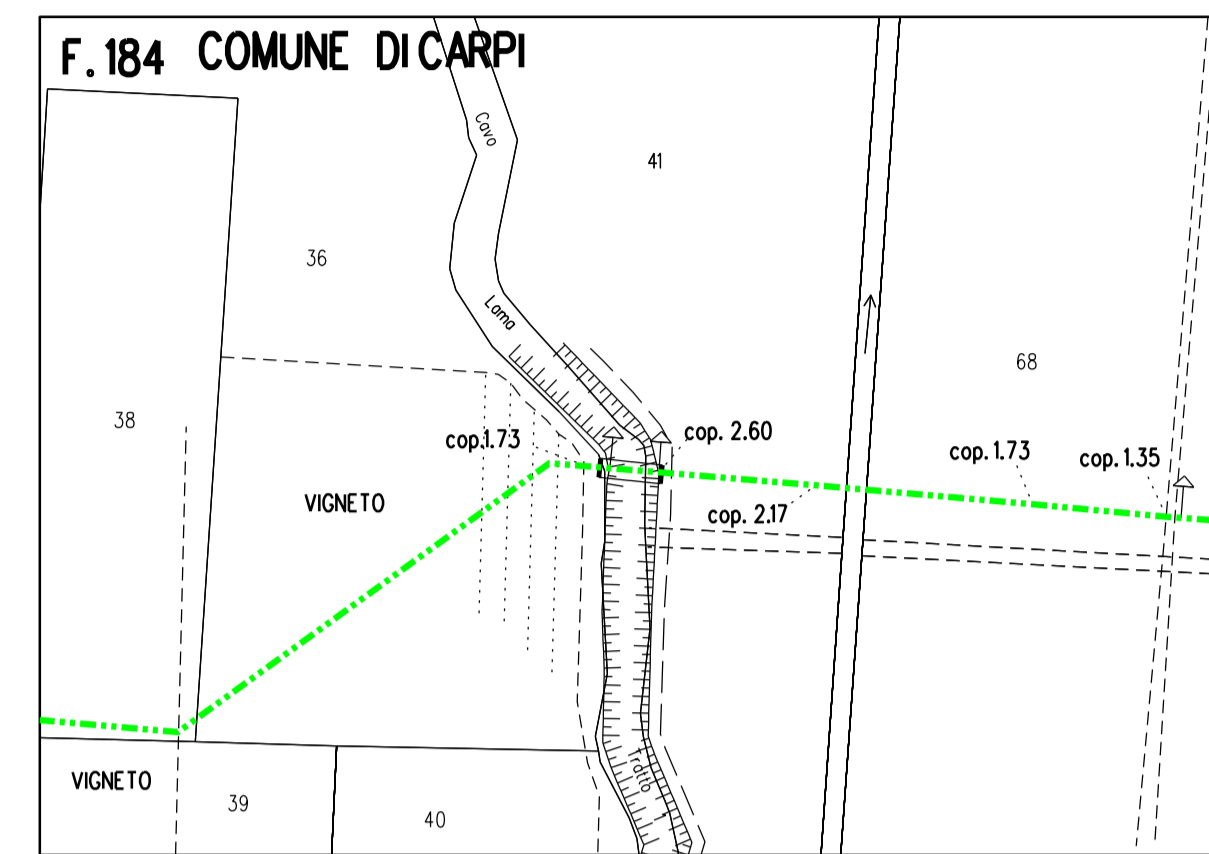
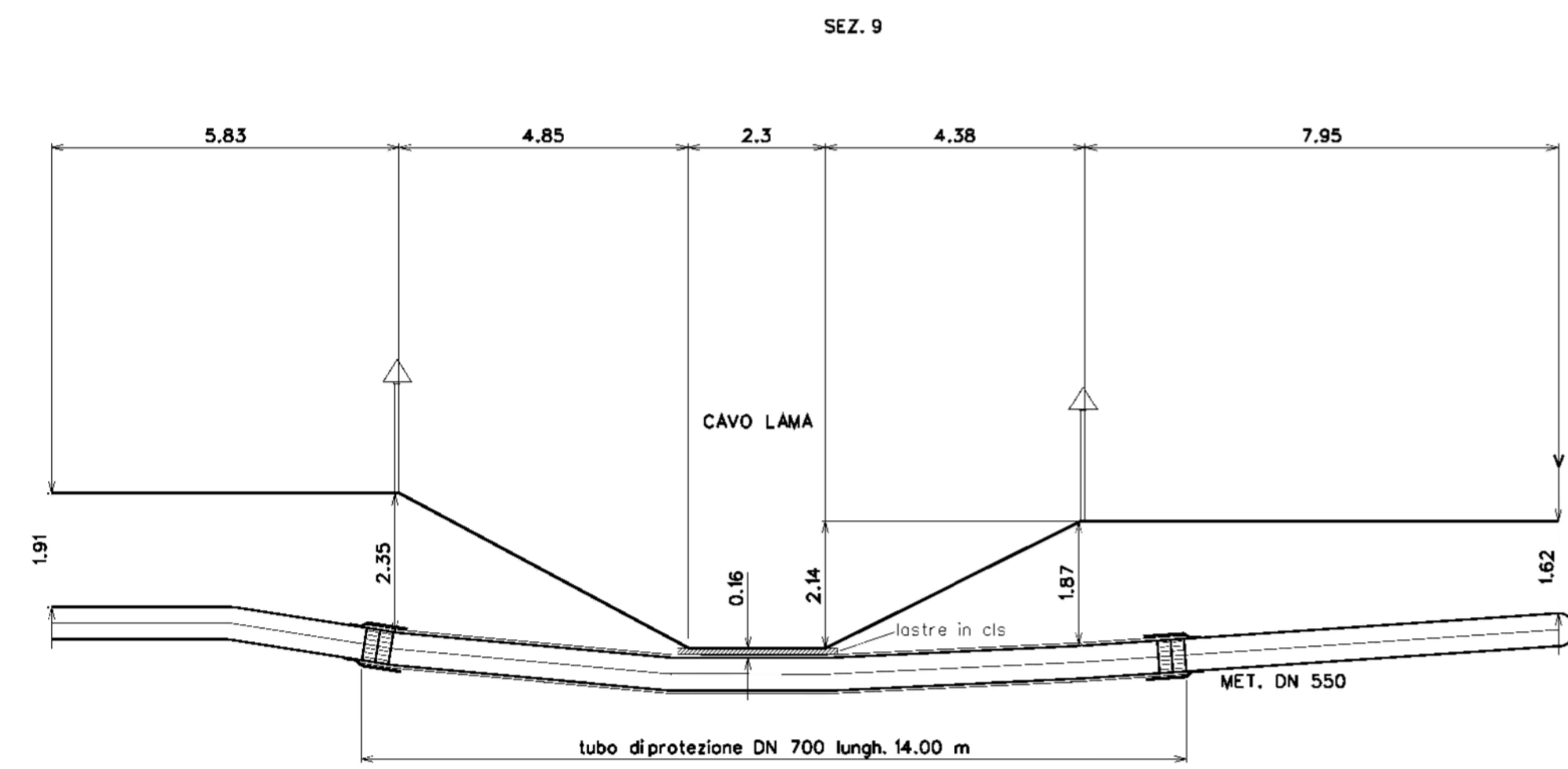


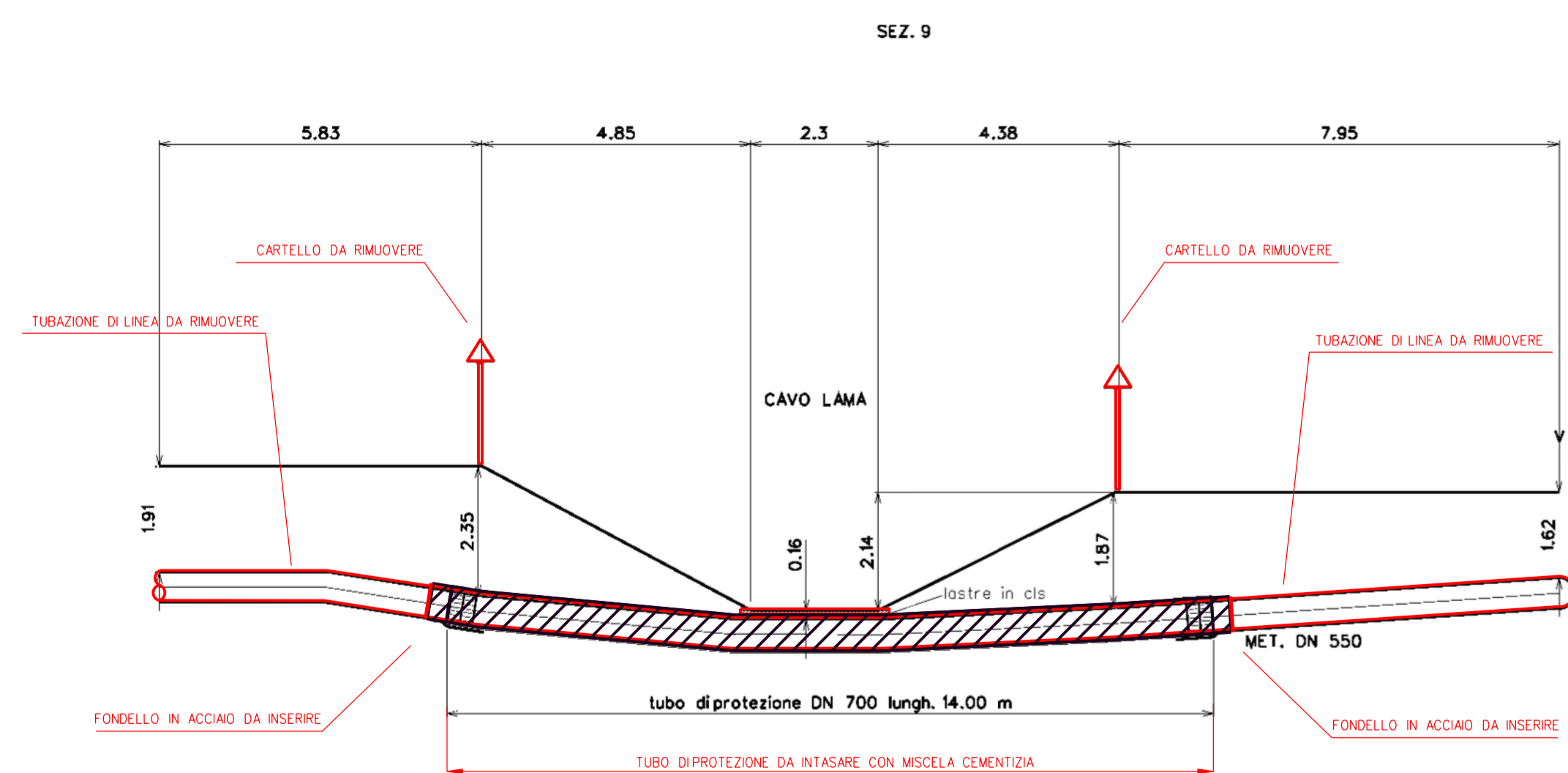
STATO ATTUALE



PLANIMETRIA 1:2000
CARPI.F.184

STATO DI PROGETTO

Rimozioni



SP. DIS. N. LC-B-82656

0	12/10/99	AGGIORNAMENTO	GEOSYSTEM
INDICE	DATA	R F V S I O N I	DISGN. CONTR. APPROV.
		DIS. 80-2429/9	
Impianto: N. 45060 TR. 3 Metanodotto: S.GIORGIO DI P.- CREMONA DN 550 TR. FIUME SECCHIA-CORREGGIO			COMM. INDICE <input type="checkbox"/> SCALA 1:100
ATTRAVERSAMENTO CAVO LAMA			sostituisce il sostituito da