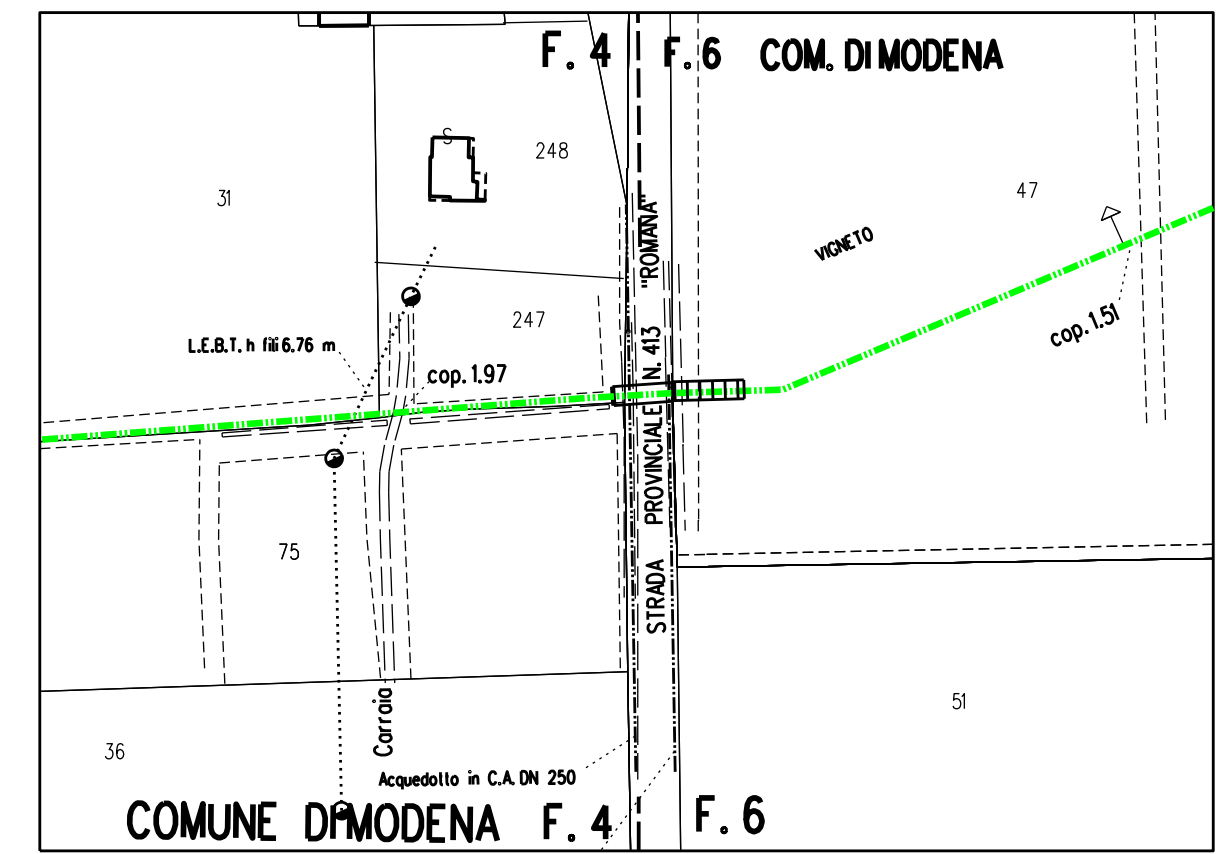
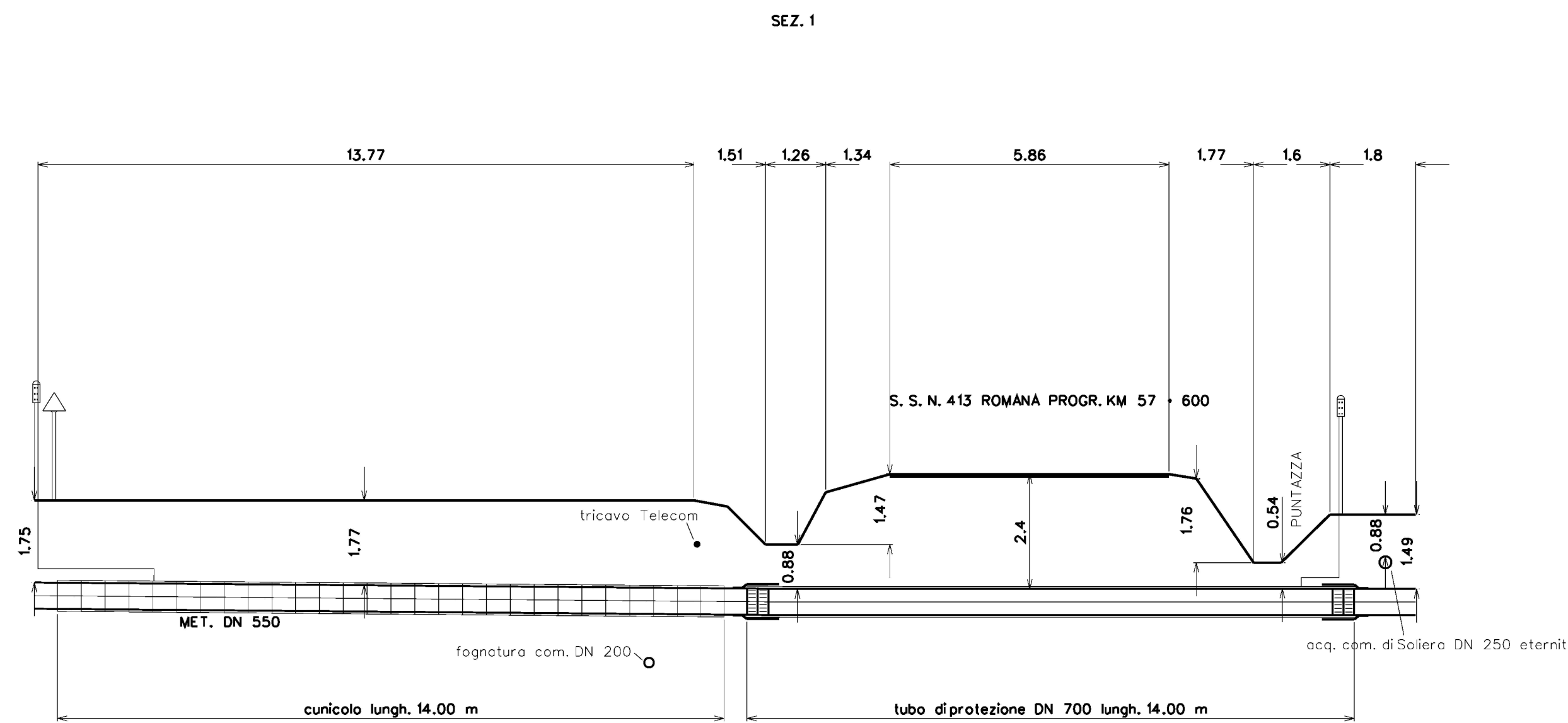


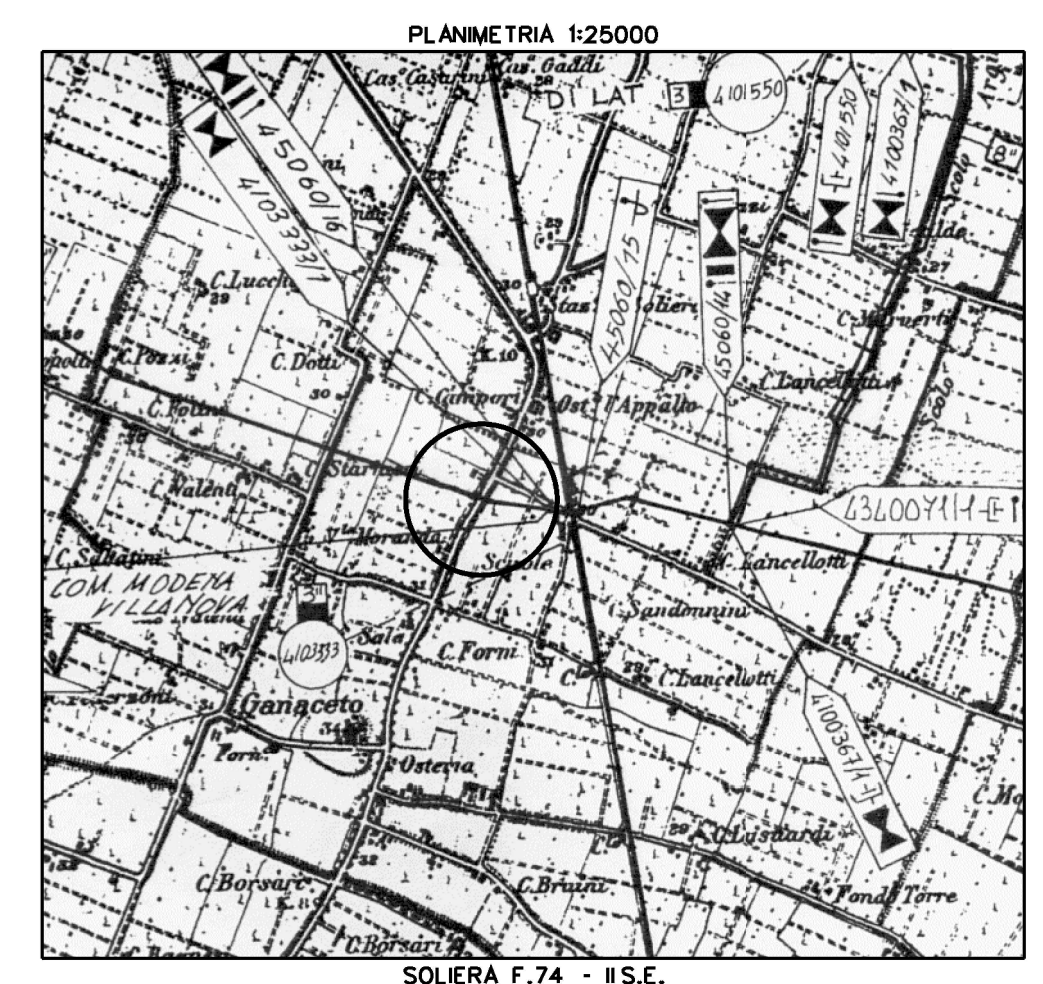
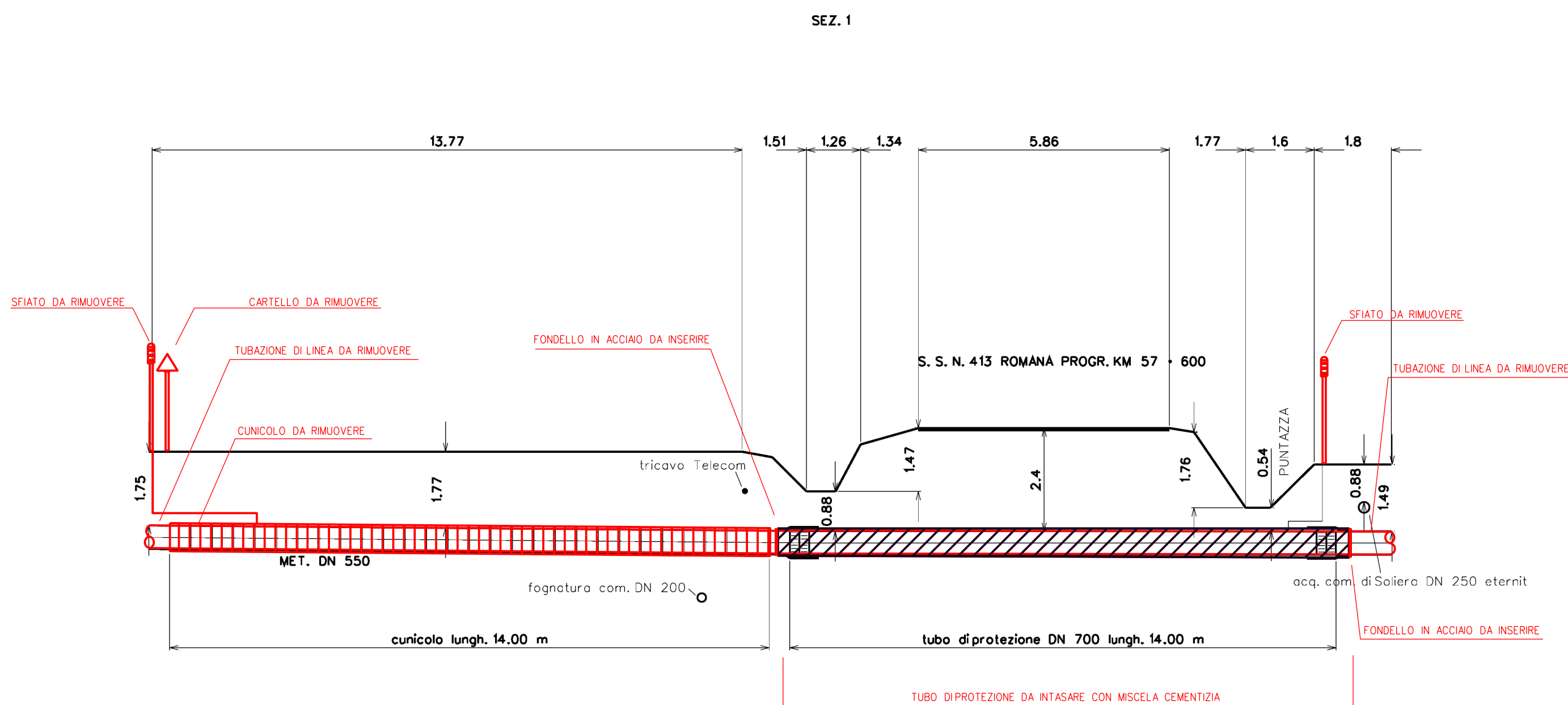
STATO ATTUALE



PLANIMETRIA 1:2000
MODENA F.4 F.6

STATO DI PROGETTO

Rimozioni



SP. DIS. N. LC-B-82658

0	12/10/99	AGGIORNAMENTO	GEOSYSTEM
INDICE	DATA	REVISIONI	DISEGN. CONTR. APPROV.
		D.S.	
Impianto: N. 45060 TR. 3		BO-2429/1	
Metanodotto: S.GIORGIO DI P. - CREMONA		COMM.	
DN 550 TR. FIUME SECCHIA-CORREGGIO		INDICE	
ATTR. S. S. N.413 ROMANA		SCALA 1:100	
		sostituisce il	
		sostituito dal	