Copia di documento acquisito nel protocollo informatico dell'Unione delle Terre d'Argine.

APPROVATO CON DELIBERAZIONE............. *Prog. n.*

Unione delle Terre d'argine

UNIONE DELLE TERRE D'ARGINE
Settore Polizia Locale

PROGETTO
PER L'INSTALLAZIONE DI N°2 APPARECCHIATURE PER IL RILEVAMENTO DELLA VELOCITA' SULLA S.P. 1 CARPI-RAVARINO NEL TRATTO COMPRESO TRA LIMIDI E SOZZIGALLI NEL COMUNE DI SOLIERA

SOZZIGALLI
SP1

CARPI, 31 Ottobre 2023

Il Dirigente della Polizia Locale

Dott. Davide Golfieri

____

N. Tavola

Unica

Planimetria Velox di Progetto

Disegnatori CHRISTIAN REGGIANI

File O_0015_Prog_Velox_Sozzigalli_Novembre_2023

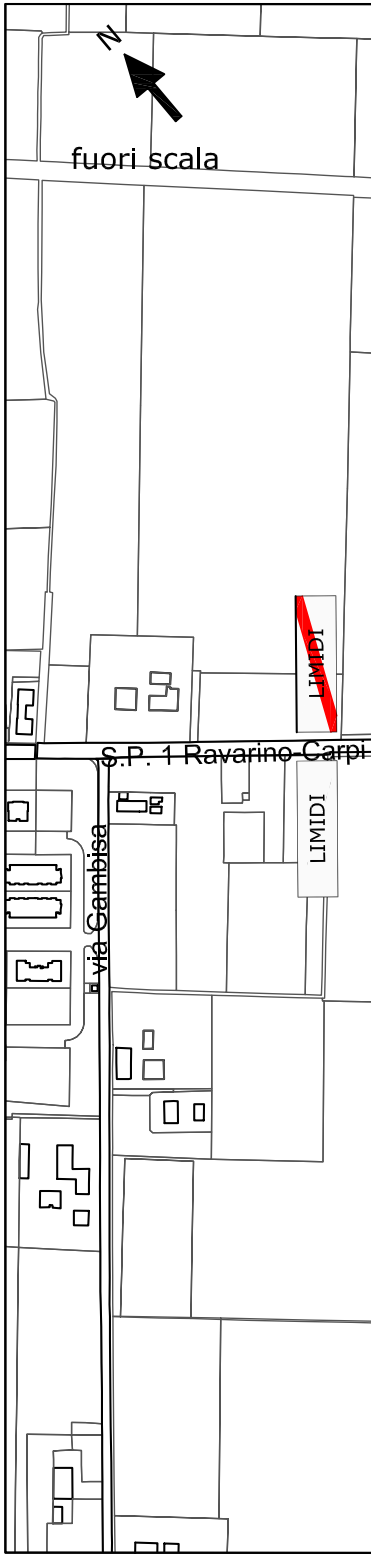
N
fuori scala
LIMIDI
S.P. 1 Ravarino-Carpi
LIMIDI
via Cambisa

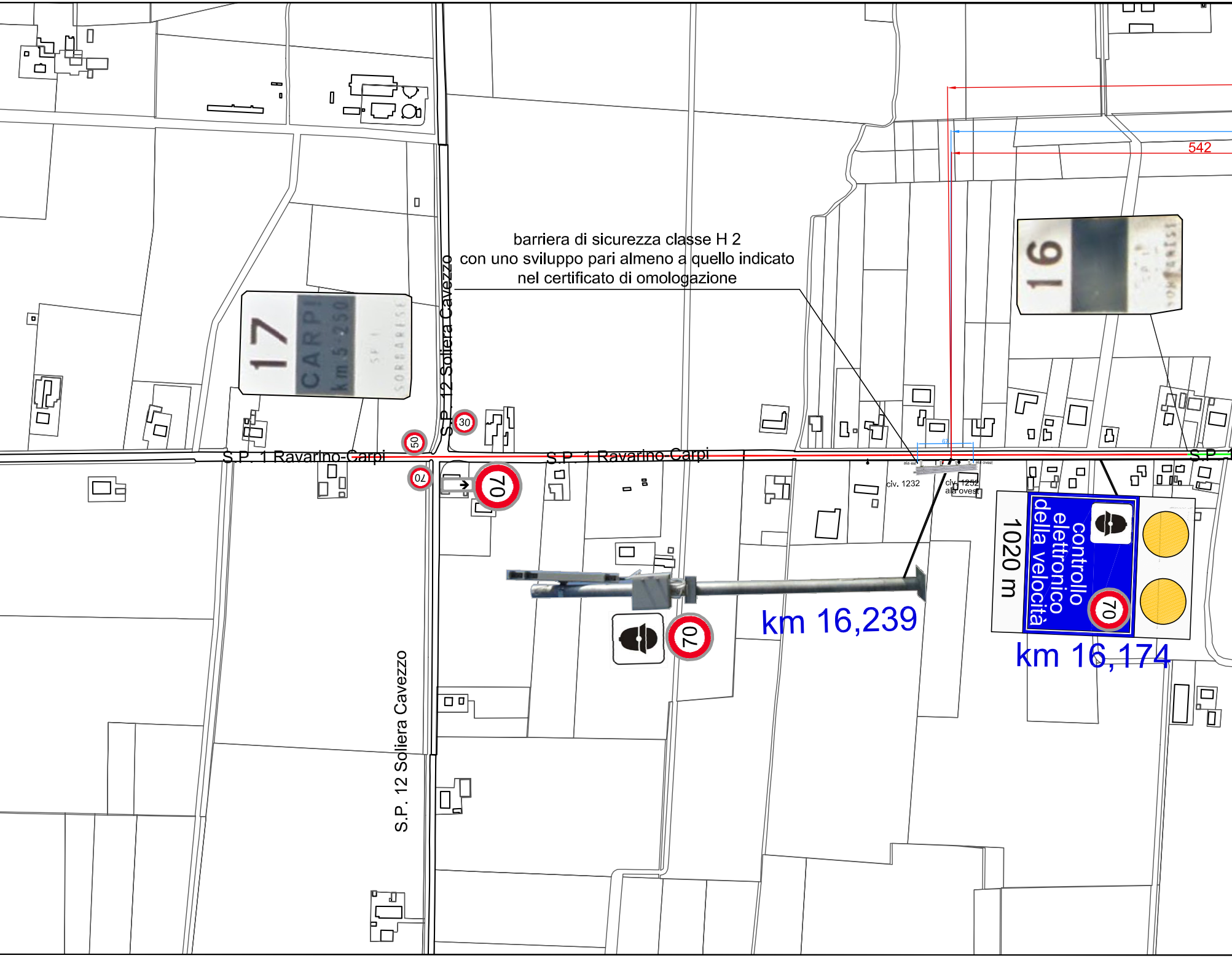

barriera di sicurezza classe H 2
con uno sviluppo pari almeno a quello indicato
nel certificato di omologazione
S.P. 1 Ravarino-Carpi
S.P. 1 Ravarino-Carpi
S.P. 12 Soliera Cavezzo
S.P. 12 Soliera Cavezzo
17
CARPI
km 5.250
SP 1
SORBARESE
16
SORBARESE
542
50
30
70
70
70
civ. 1232
civ. 1252
ala ovest
controllo
elettronico
della velocità
70
1020 m
km 16,239
km 16,174
S.P.

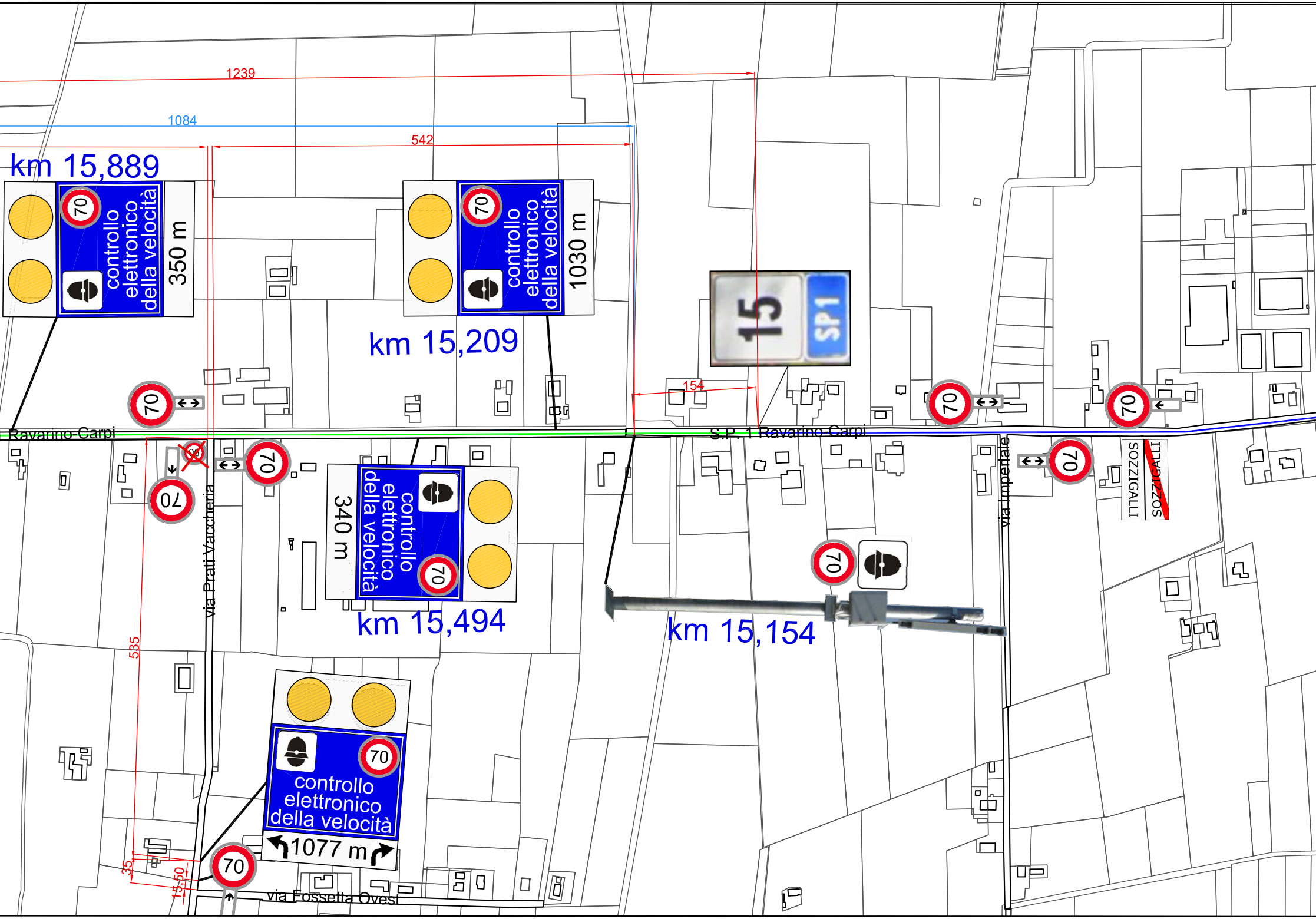
1239
1084
542
km 15,889
70
controllo elettronico della velocità
350 m
70
controllo elettronico della velocità
1030 m
km 15,209
15
SP1
154
70
70
70
Ravarino-Carpi
S.P. 1 Ravarino Carpi
70
70
70
via Prati Vaccheria
via Imperiale
70
SOZZIGALLI
~~SOZZIGALLI~~
controllo elettronico della velocità
70
340 m
km 15,494
70
km 15,154
535
70
controllo elettronico della velocità
1077 m
70
35
15,50
via Fossetta Ovest

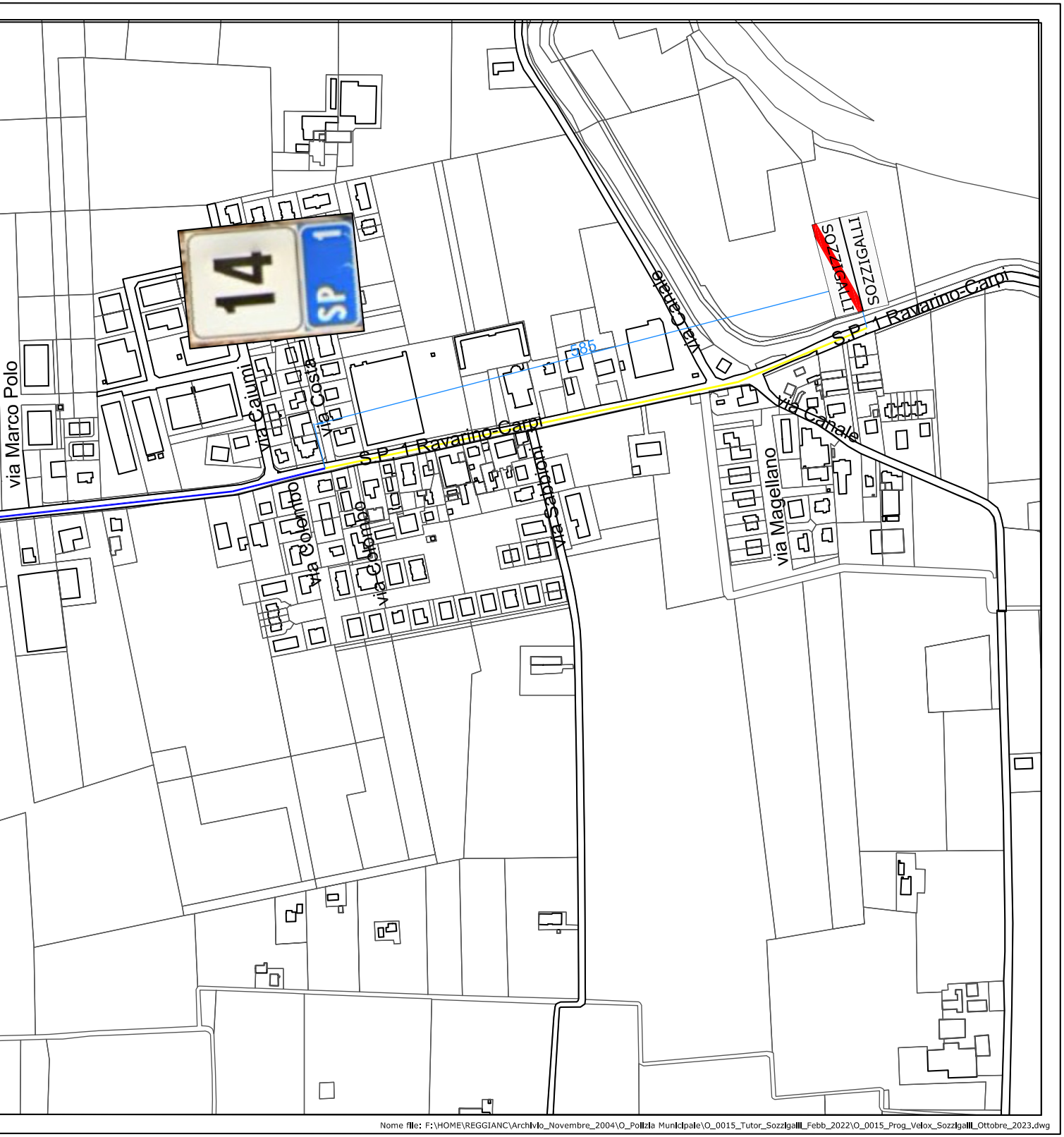
14
SP 1
SOZZIGALLI
SOZZIGALLI
585
via Canale
via Canale
S.P. 1 Ravarino-Carpi
S.P. 1 Ravarino-Carpi
via Marco Polo
via Caiumi
via Costa
via Colombo
via Colombo
via Sabbioni
via Magellano

Nome file: F:\HOME\REGGIANC\Archivio_Novembre_2004\O_Polizia Municipale\O_0015_Tutor_Sozzigalli_Febb_2022\O_0015_Prog_Velox_Sozzigalli_Ottobre_2023.dwg